




-  CAVITA CARSIICHE
-  TRINCEA (Trenchi) connessa a dissesto gravitativo profondo di versante (DGPV)
-  LIMITE COMUNALE

COMUNE DI BALESTRINO | PROVINCIA DI SAVONA

PUC

ANALISI
A 04
PROGETTO
SP
NORMATIVA
D

PIANO URBANISTICO COMUNALE
PROGETTO PRELIMINARE

CAVITÀ DEI EX REGIO EMILIA

INVENTARI SISTEMI

Sistemi Inventario: Via Martini 14/A, 17014 CANTÙ MONTENAPOLI (SV) Dati: GADM, Governi Emilia Romagna

Sistemi Geologia Inventario: Piazza S. Ambrogio 7/B, 17017 CASALE SVO Dati: GADM, Governi Emilia Romagna

Sistemi Geologia Inventario: Via Mellini 4/B, 17013 BALBIANO SV Dati: GADM, Governi Emilia Romagna

Sistemi Geologia Inventario: Via Sassi Francesco 12/S, 17027 REINA (CANTÙ SV) Dati: GADM, Governi Emilia Romagna

Sistemi Geologia Inventario: Via S. Marco 18/B, 17027 REINA (CANTÙ SV) Dati: GADM, Governi Emilia Romagna

Sistemi Geologia Inventario: Via S. Marco 18/B, 17027 REINA (CANTÙ SV) Dati: GADM, Governi Emilia Romagna

Sistemi Geologia Inventario: Via S. Marco 18/B, 17027 REINA (CANTÙ SV) Dati: GADM, Governi Emilia Romagna

Sistemi Geologia Inventario: Via S. Marco 18/B, 17027 REINA (CANTÙ SV) Dati: GADM, Governi Emilia Romagna

GEOLOGIA

Ref.	Area	Supporto	Titolo	Scala
A01	GEO	CTR	GEOLOGIA	1:10.000
A02	GEO	CTR	GEOLOGIA	1:10.000
A03	GEO	CTR	IDROGEOLOGIA	1:10.000
A04	GEO	CTR	GEOLOGIA	1:10.000
SP23	GEO	CTR	PARCOLOGIA: IDROGEOLOGIA	1:10.000
SP24	GEO	CTR	PARCOLOGIA: IDROGEOLOGIA	1:10.000
SP25	GEO	CTR	SUSCETTIVITÀ D'USO DEL TERRITORIO	1:10.000
D06	GEO		NORME GEOLOGICHE	