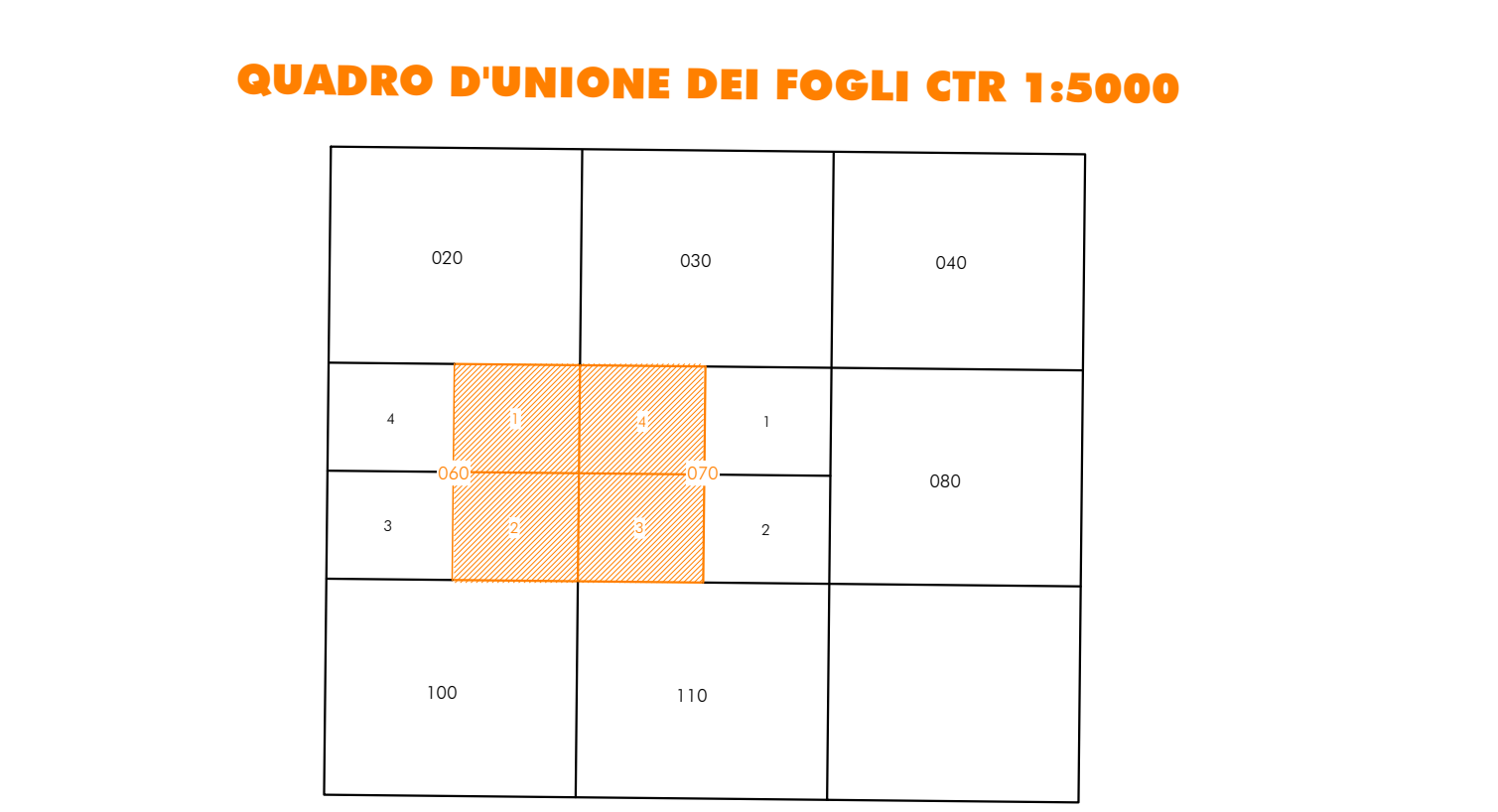
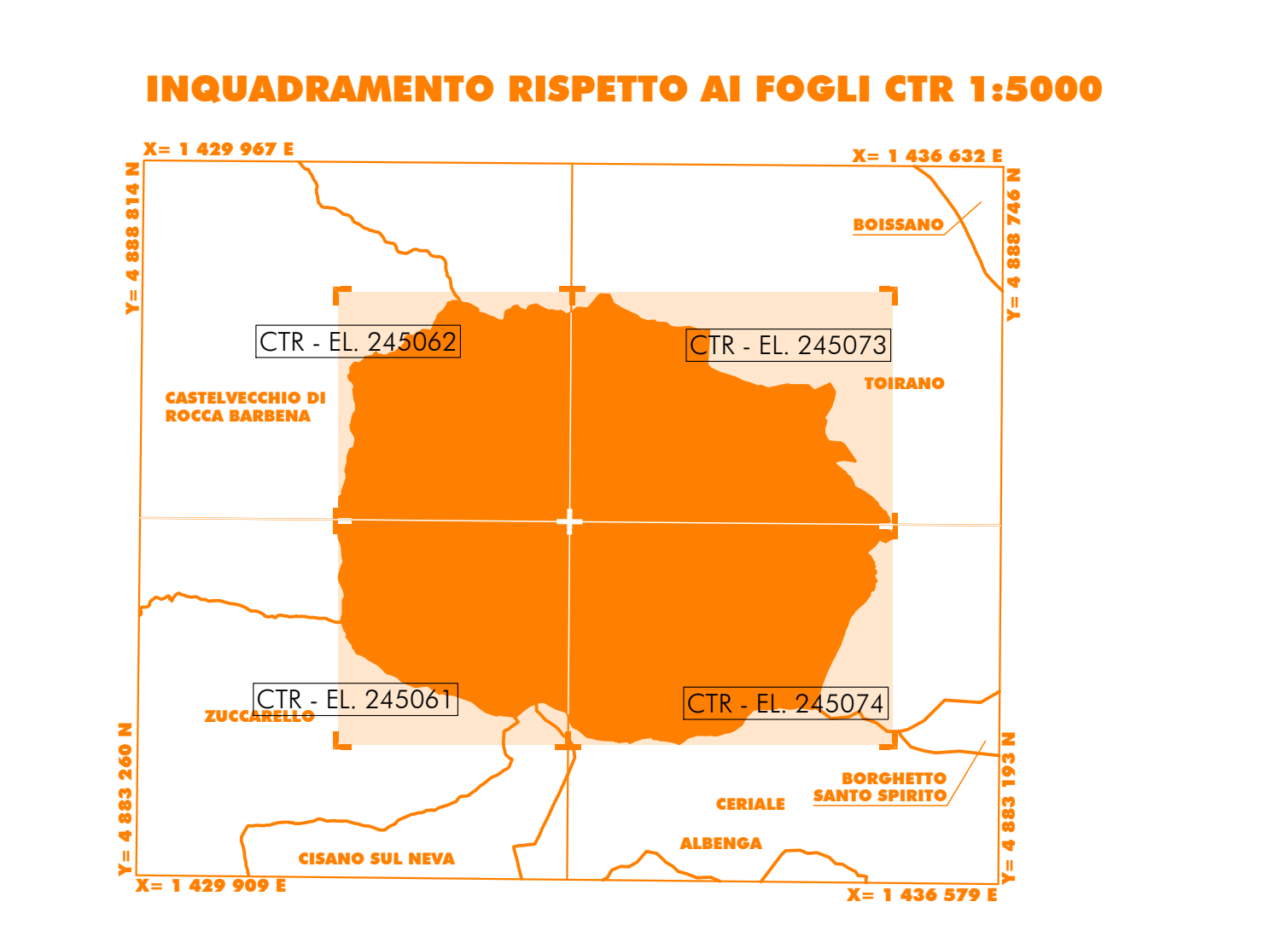
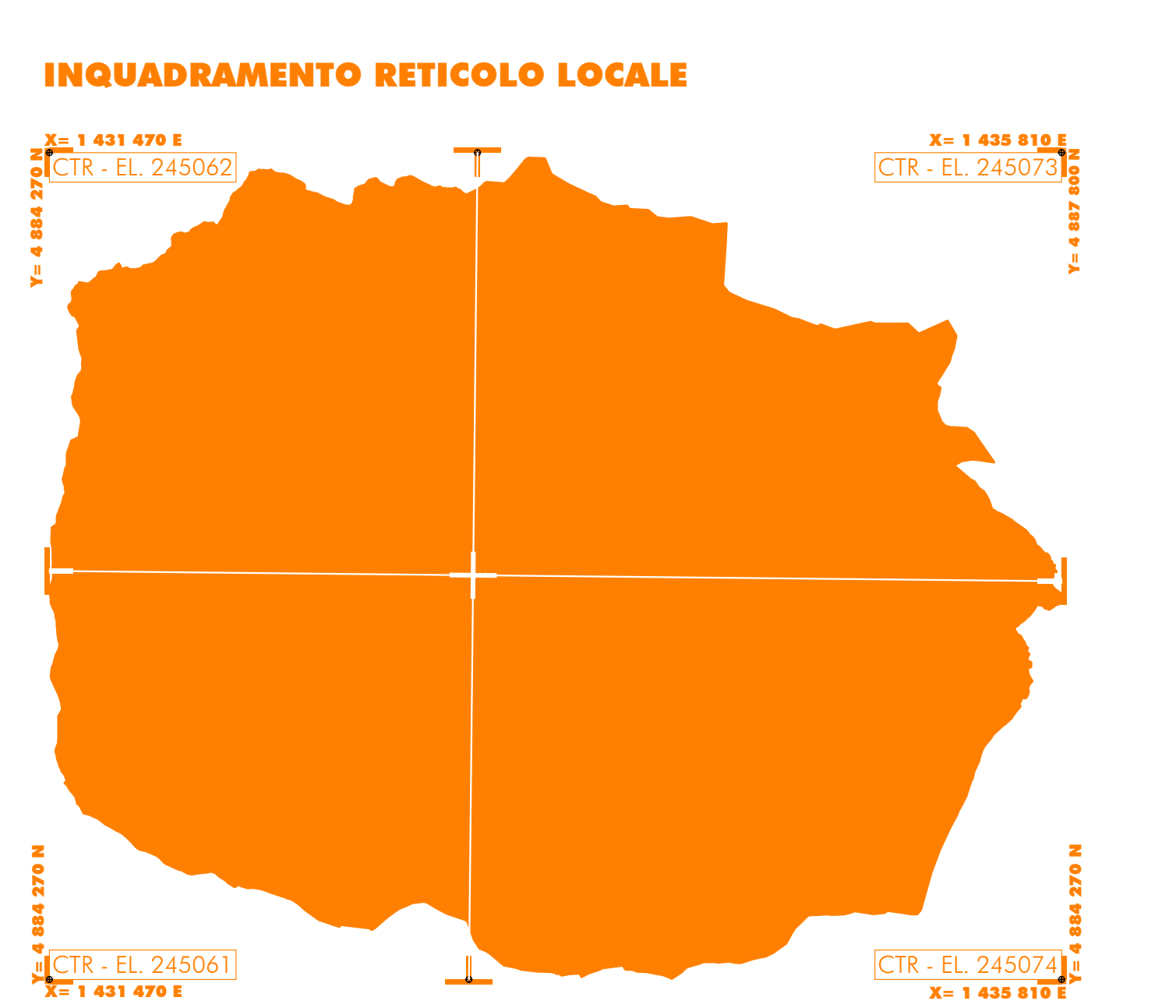
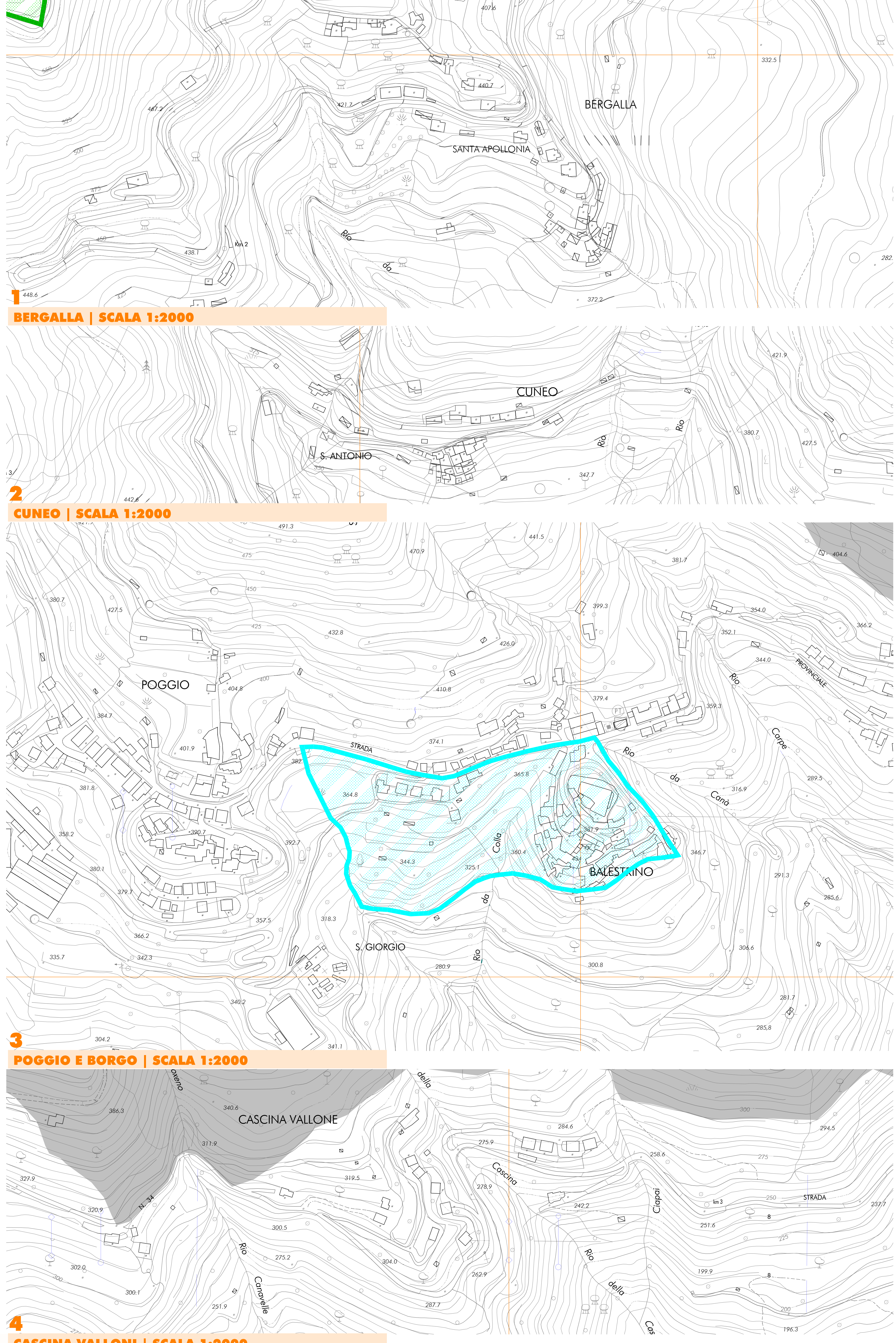


QUADRO DEI VINCOLI (TERRITORIALI, PAESISTICO-AMBIENTALI)

CONVENZIONI GRAFICHE	VINCOLI NATURALISTICO-AMBIENTALI	VINCOLI PAESISTICI E MONUMENTALI	VINCOLI TERRITORIALI	AREE PERCORSE DAL FUOCO [L.R. 22/84]
<ul style="list-style-type: none"> CONFINI COMUNALI RIFIQUADRI DI DETTAGLIO 	<ul style="list-style-type: none"> SITI DI INTERESSE COMUNITARIO (SIC) SISTEMA AMBIENTALE PROVINCIALE (POGGIO GRANDE) 	<ul style="list-style-type: none"> D.M. 85 [ORA ART. 136, D.L.GS. 42/2006] INTERO TERRITORIO COMUNALE MONUMENTALE [ORA ART. 142, D.L.GS. 42/2006] 	<ul style="list-style-type: none"> ACQUE PUBBLICHE [L.R. 9/93] CORSI D'ACQUA ISCRITTI AREE CARSICHE RISCHIO IDROGEOLOGICO [D.C.P. n° 47 del 25/11/03] (SUSCETTIVITÀ DEI VERSANTI) FASCIA DI RISPETTO CIMITERIALE 	<ul style="list-style-type: none"> INCENDI ANNI 1980-1989 INCENDI ANNI 1990-1999 INCENDI DOPO ANNO 2000



COMUNE DI BALESTRINO - PROVINCIA DI SAVONA

ANALISI
A
PROGETTO
SP
D
NORMATIVA

PUC

PIANO URBANISTICO COMUNALE
PROGETTO PRELIMINARE

INCARICO N. 02/26

18