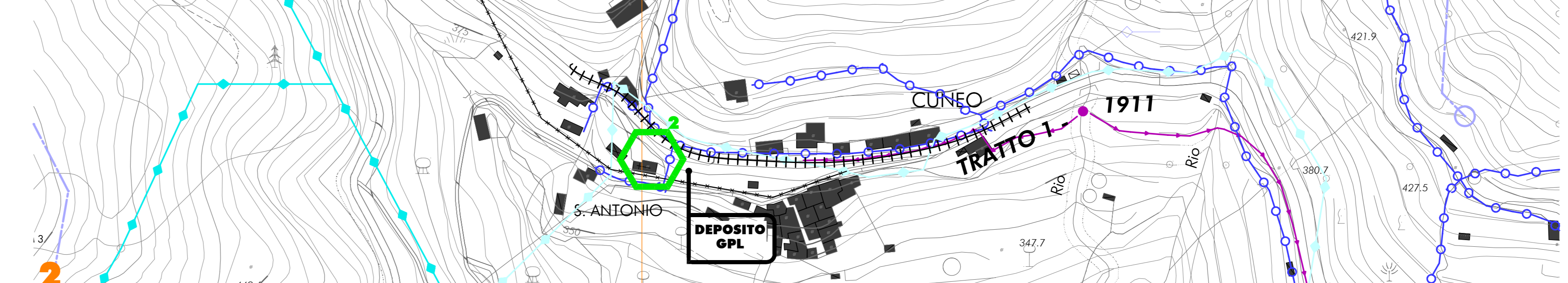
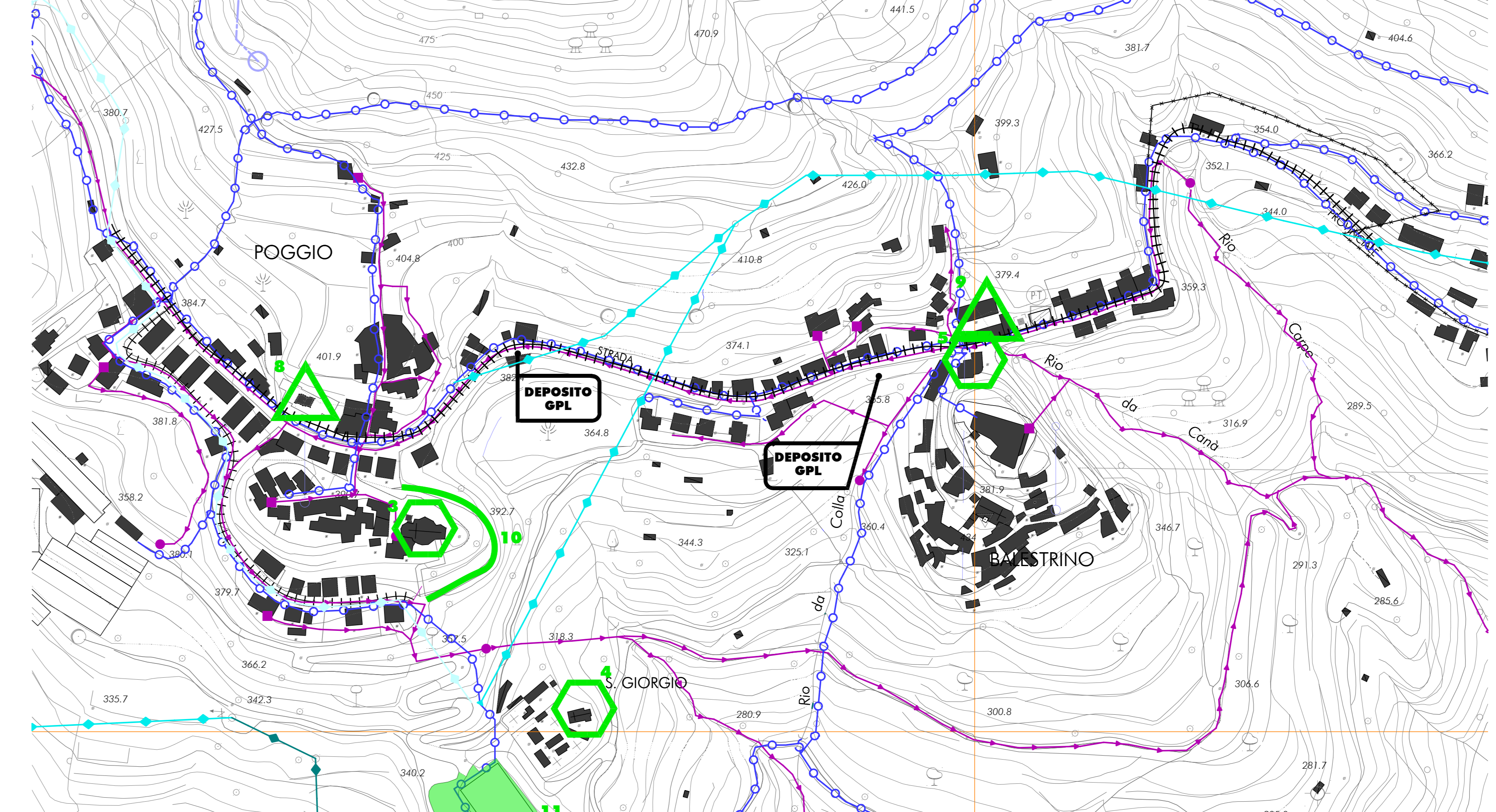


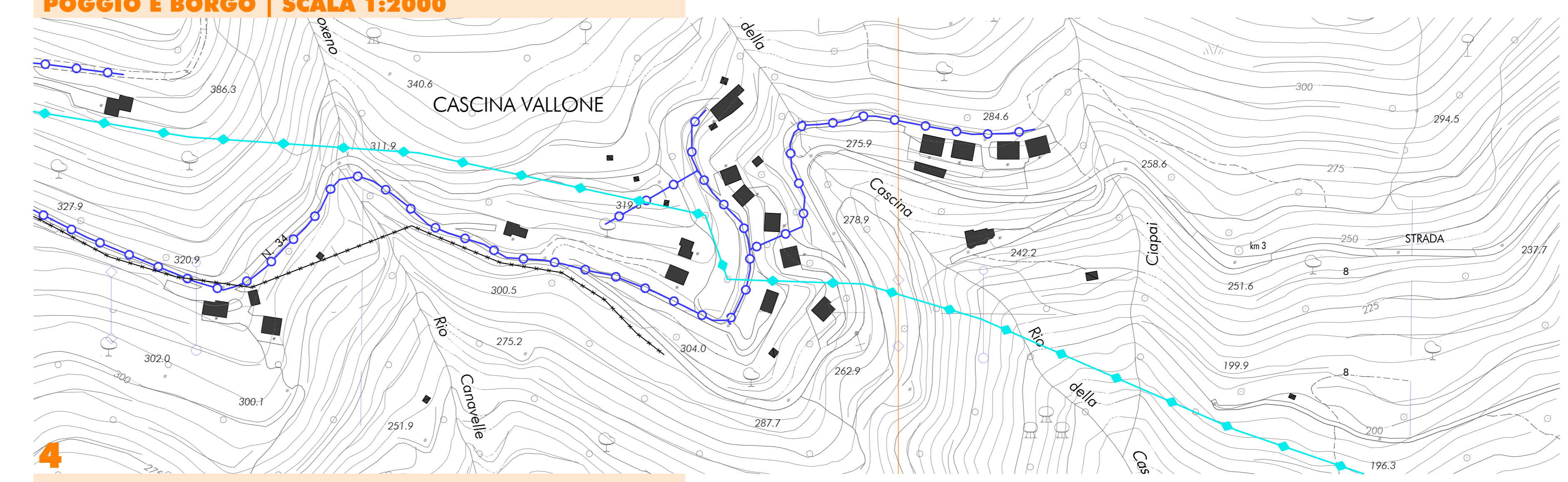
BERGALLA | SCALA 1:2000



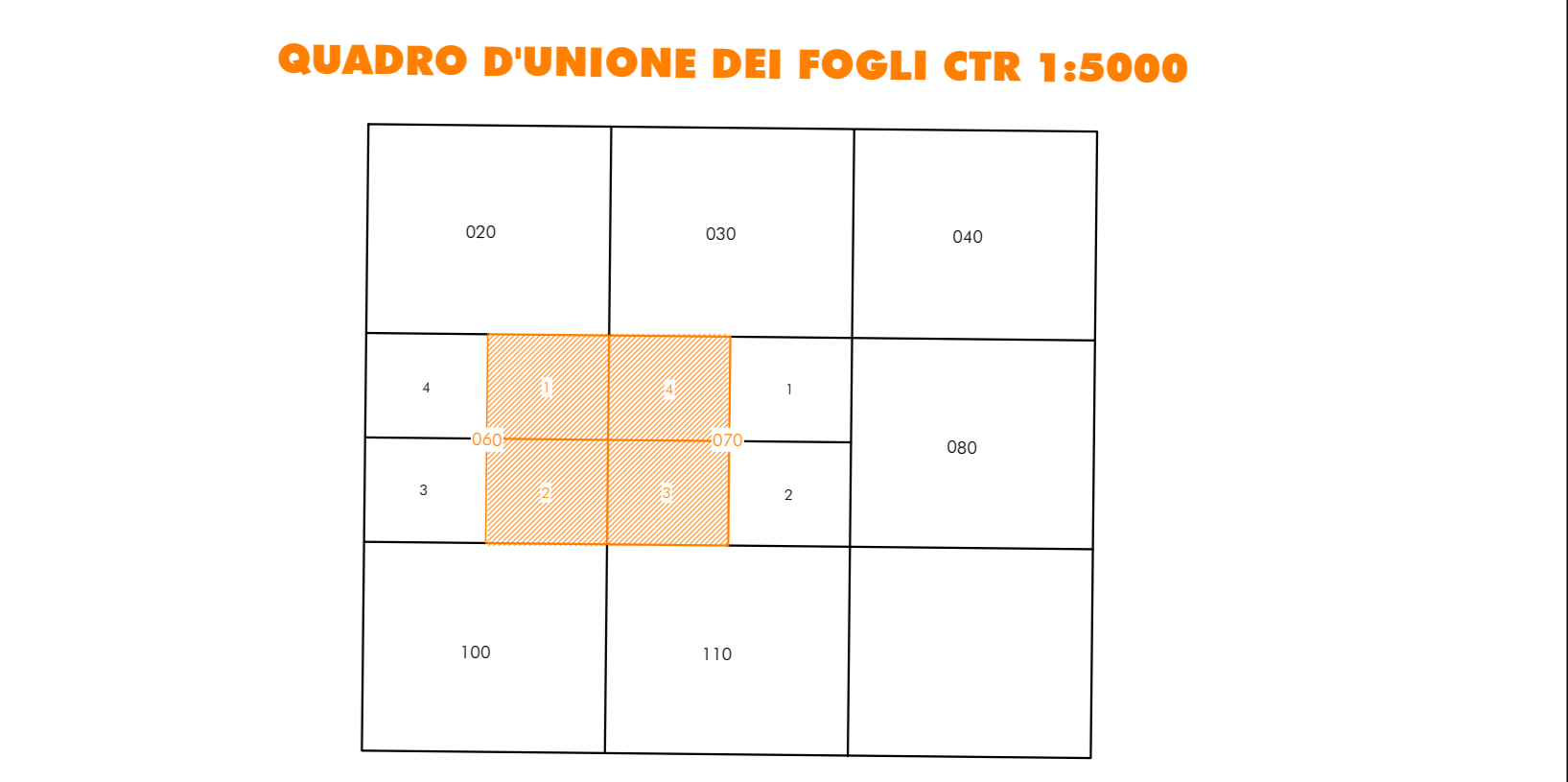
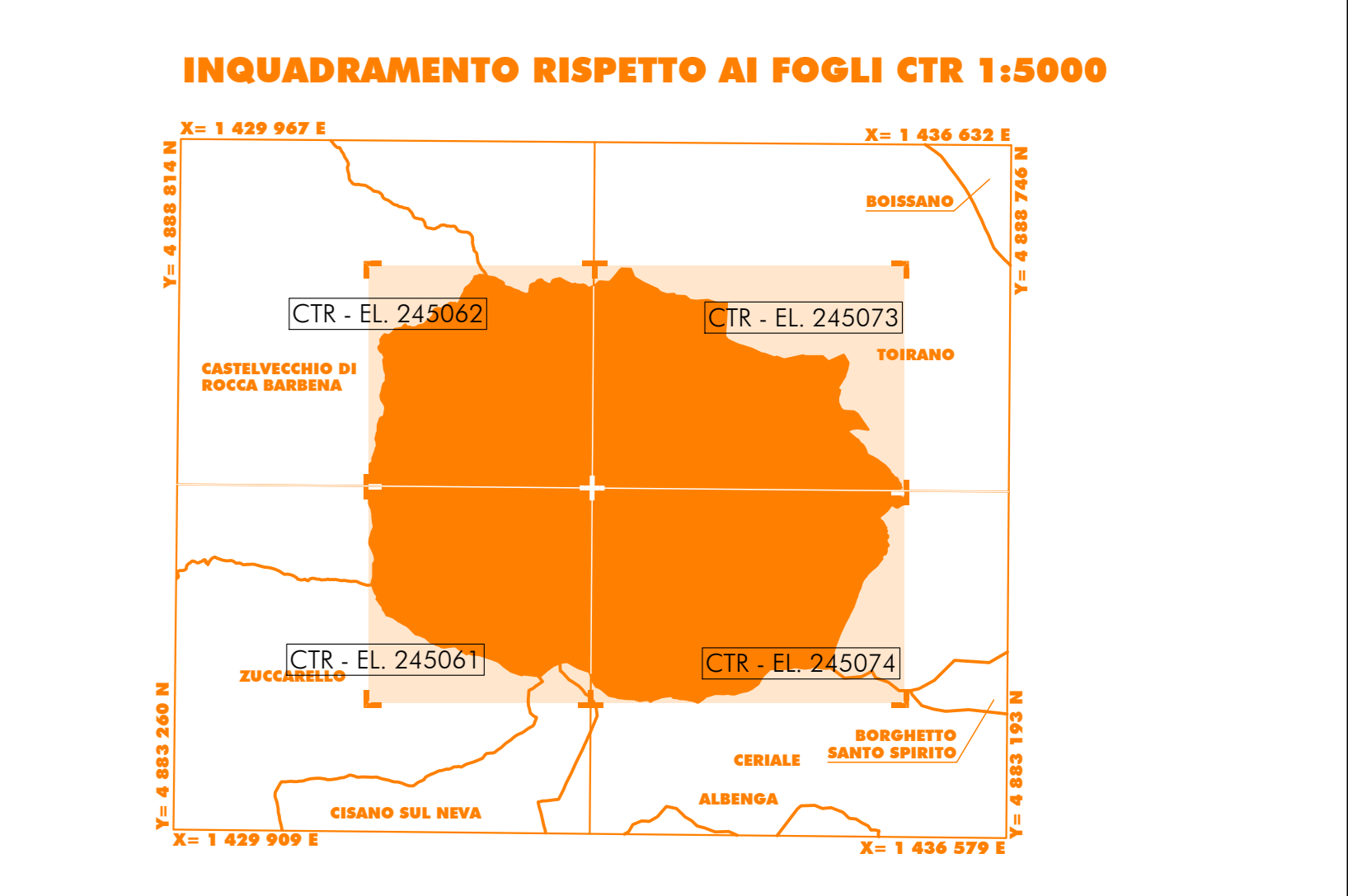
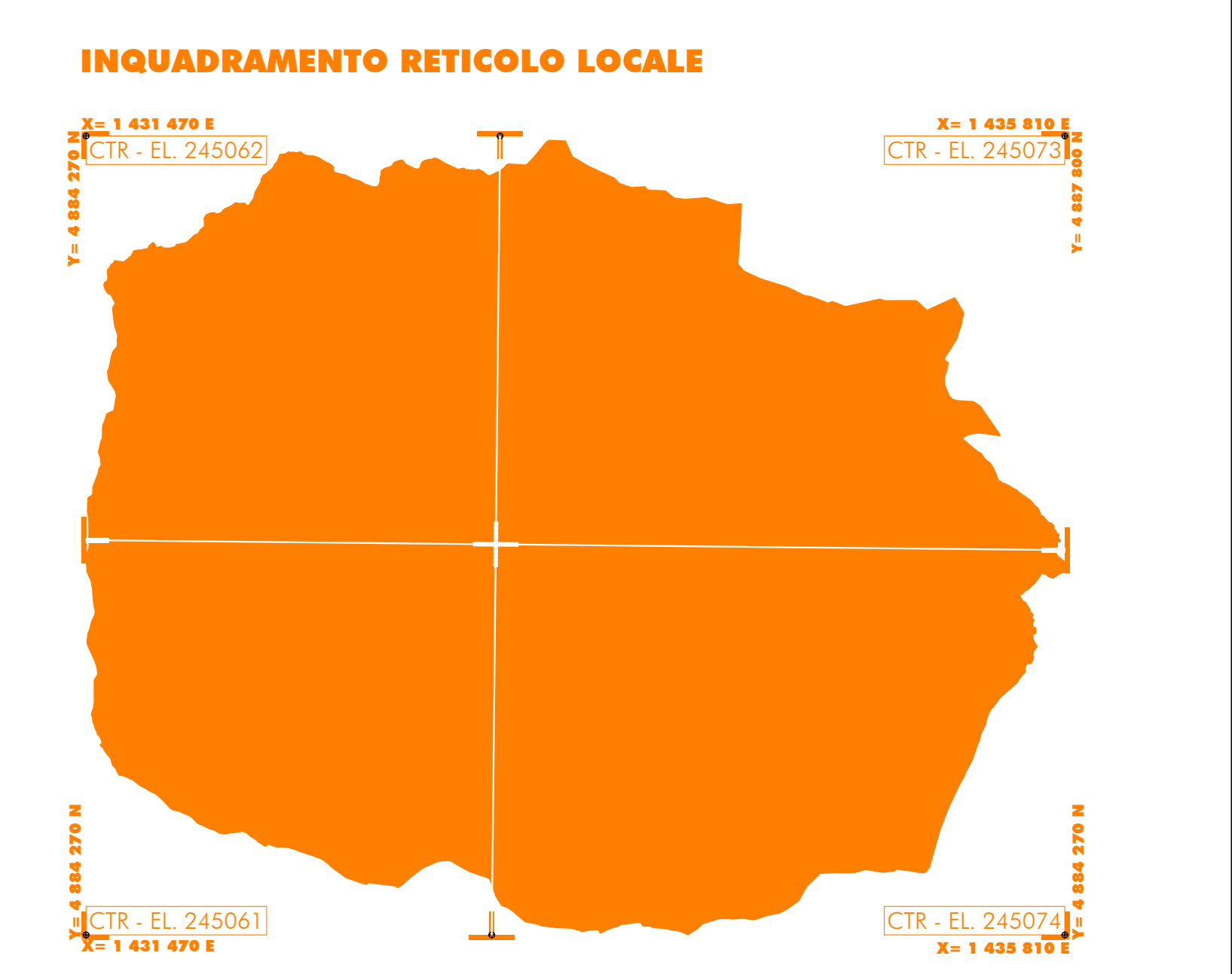
CUNEO | SCALA 1:2000



POGGIO E BORGO | SCALA 1:2000



CASCINA VALLONE | SCALA 1:2000



## INFRASTRUTTURE ED URBANIZZAZIONI ESISTENTI

### CONVENZIONI GRAFICHE VIABILITÀ INFRASTRUTTURE RETI DI URBANIZZAZIONE

<p><b>CONVENZIONI GRAFICHE</b></p> <ul style="list-style-type: none"> <li>..... CONFINI COMUNALI</li> <li><span style="border: 1px solid orange; padding: 2px;"> </span> RIQUADRI DI DETTAGLIO</li> </ul> <p><b>LA SIMBOLOGIA GRAFICA DELLA CARTOGRAFIA VETTORIALE FA RIFERIMENTO ALLA RAPPRESENTAZIONE TIPOLOGICA DELLA CARTA TECNICA REGIONALE SCALA 1:50.000 DELLA REGIONE LIGURIA</b></p>	<p><b>VIABILITÀ</b></p> <ul style="list-style-type: none"> <li>■ VIABILITÀ PRINCIPALE</li> <li>— VIABILITÀ SECONDARIA ASFALTATA</li> <li>- - - VIABILITÀ SECONDARIA NON ASFALTATA</li> </ul>	<p><b>INFRASTRUTTURE</b></p> <ul style="list-style-type: none"> <li>⬡ EDIFICI PER IL CULTO <ul style="list-style-type: none"> <li>1 CHIESA S. ANTONIO</li> <li>2 CHIESA S. VINCENZO</li> <li>3 CHIESA PARROCCHIALE S. ANDREA</li> <li>4 CHIESA CANTIERE S. GIORGIO</li> <li>5 CAPPELLA S. ANTONIO</li> <li>6 CAPPELLA S. ANTONIO - MADONNA DELLA GUARDA</li> <li>7 SANTUARIO DI MONTE CROCE</li> </ul> </li> <li>⬡ EDIFICI POLIFUNZIONALI <ul style="list-style-type: none"> <li>8 BIBLIOTECA / CENTRO INIZIATIVE</li> <li>9 CENTRO POLIFUNZIONALE EX SCUOLE</li> </ul> </li> <li>⬡ PERCORSO ATTREZZATO <ul style="list-style-type: none"> <li>10 PERCORSO REGIONALE ATTREZZATO</li> </ul> </li> <li>⬡ IMPIANTI SPORTIVI <ul style="list-style-type: none"> <li>11 CAMPO SPORTIVO</li> <li>12 PAVILIONE DI TIPO</li> </ul> </li> </ul>	<p><b>RETI DI URBANIZZAZIONE</b></p> <ul style="list-style-type: none"> <li>⚡ RETE ELETTRICA <ul style="list-style-type: none"> <li>— LINEA PRINCIPALE AD ALTA TENSIONE</li> <li>— LINEA SECONDARIA AD ALTA TENSIONE</li> <li>— LINEA A BASSA TENSIONE TENSIONE</li> <li>— ILLUMINAZIONE PUBBLICA</li> </ul> </li> <li>☎ RETE TELEFONICA</li> <li>⚙ IMPIANTO DI STOCCAGGIO E DISTRIBUZIONE GAS GPL <ul style="list-style-type: none"> <li>— LINEA DI DISTRIBUZIONE DI TIPO PRIVATO</li> </ul> </li> <li>⚙ RETE DI APPROVVIGIONAMENTO IDRICO <ul style="list-style-type: none"> <li>— ACQUEDOTTO PORTABILE</li> <li>— ACQUEDOTTO RINGHIO</li> </ul> </li> <li>⚙ RETE FOGNARIA <ul style="list-style-type: none"> <li>— ACQUE NERE</li> </ul> </li> </ul>
---	--	--	---

COMUNE DI BALESTRINO - PROVINCIA DI SAVONA

ANALISI  
PROGETTO  
SP  
NORMATIVA  
D

# PUC

PIANO URBANISTICO COMUNALE  
PROGETTO PRELIMINARE

DESCRIZIONE	UNITÀ DI MISURA	VALORE
1) TERRA	HA	118.000
2) TERRA	HA	118.000
3) TERRA	HA	118.000
4) TERRA	HA	118.000
5) TERRA	HA	118.000
6) TERRA	HA	118.000
7) TERRA	HA	118.000
8) TERRA	HA	118.000
9) TERRA	HA	118.000
10) TERRA	HA	118.000
11) TERRA	HA	118.000
12) TERRA	HA	118.000
13) TERRA	HA	118.000
14) TERRA	HA	118.000
15) TERRA	HA	118.000
16) TERRA	HA	118.000
17) TERRA	HA	118.000
18) TERRA	HA	118.000
19) TERRA	HA	118.000
20) TERRA	HA	118.000
21) TERRA	HA	118.000
22) TERRA	HA	118.000

INCARICO N. 02/26

A17

SISTEMA QUALITÀ AZIENDALE CERTIFICATO ISO 9001:2008

A17

A17