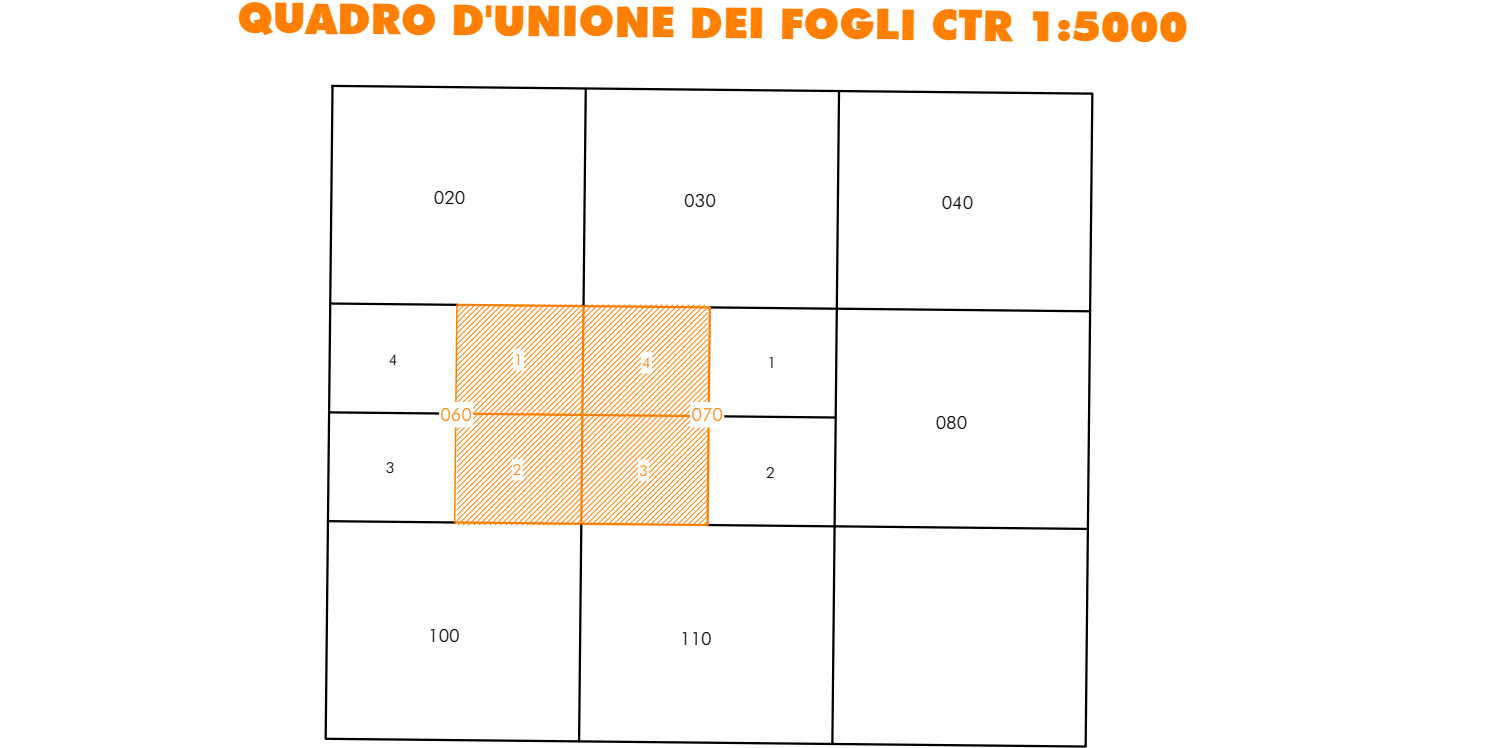
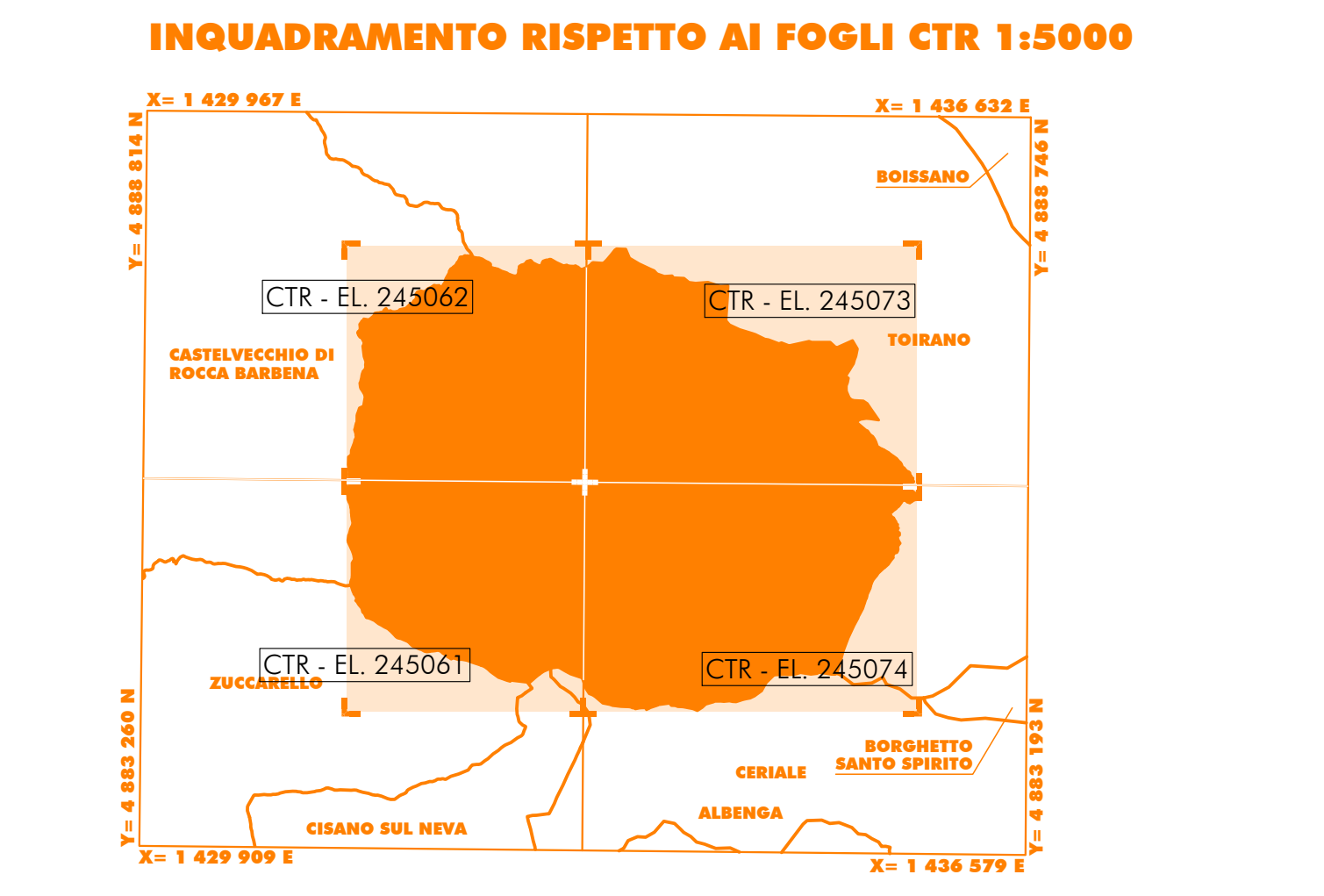
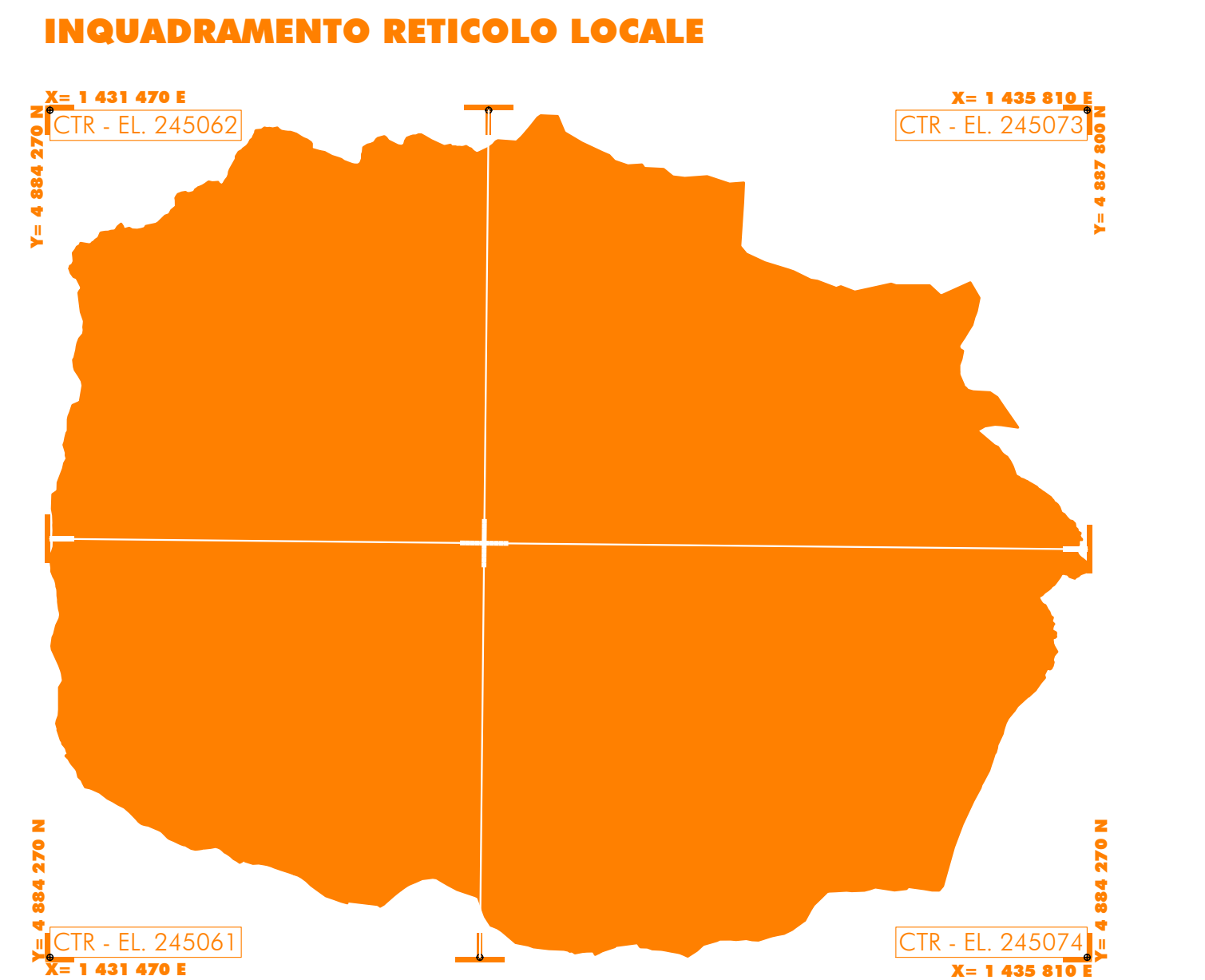
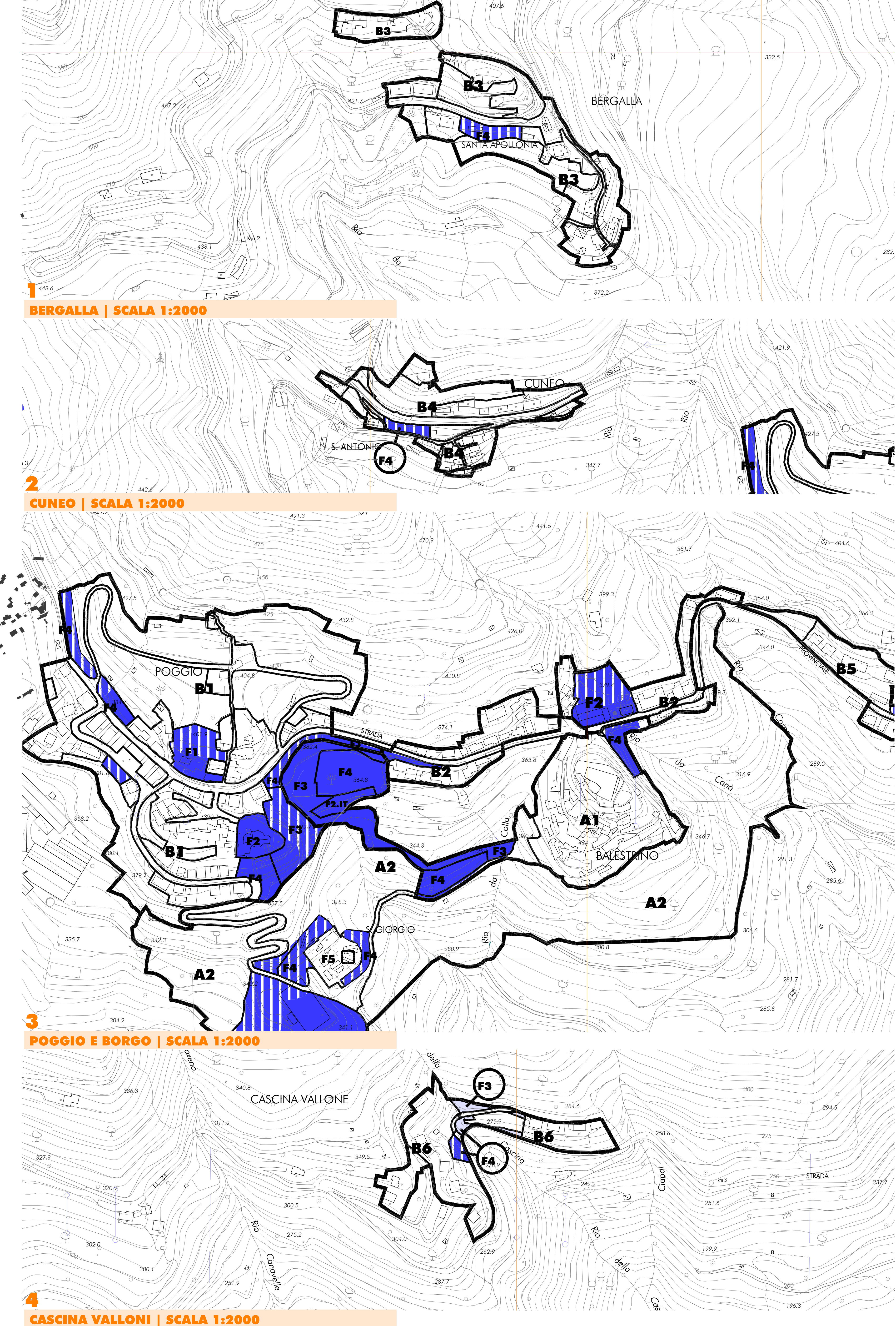


P.R.G. VIGENTE | SERVIZI PREVISTI/CONSEGUITI

CONVENZIONI GRAFICHE | NUCLEI STORICI | ZONE RESIDENZIALI E DI COMPLETAMENTO | ZONE INDUSTRIALI | ZONE AGRICOLE | ZONE PER ATTREZZATURE

- CONFINI COMUNALI
 - RIQUADRI DI DETTAGLIO
- A1** PIANO ATTUATIVO
 - A2** AREA DI RISPETTO
- B1** POGGIO
 - B2** BORGO
- B3** BERGALLA
 - B4** CUNEO
- B5** SABAIN
 - B6.1** CASCINA VALLONI
 - B6.2** CASCINA VALLONI
 - B6.3** CASCINA VALLONI
- D** ZONA DELLA CAVA
- E1** INTENSIVA
 - E2** ESTENSIVA
 - E3** BOSCHIVA
- ATTREZZATURE PREVISTE DAL P.R.G. NON REALIZZATE
 - ATTREZZATURE PREVISTE DAL P.R.G. REALIZZATE
- F1** ISTRUZIONE
 - F2** ATTREZZATURE COMUNI
 - F2.1** IMPIANTI TECNOLOGICI
 - F2.P** SANTUARIO DI MONTECROCE
- F3** SPAZI ATTREZZATI
 - F4** PARCHEGGI
 - F5** RISPETTO CIMITERIALE
 - F6** PARCO TERRITORIALE



ANALISI PRELIMINARE SPORADICA

PUC

PIANO URBANISTICO COMUNALE PRELIMINARE

Comune di Balestrino - Provincia di Savona

Descrizione	Importo (€)	Costo (€)
(P1) TAVOLA A1 - GEO. GEOMORFOLOGIA	1.100.000	1.100.000
(P2) TAVOLA A2 - GEO. IDROLOGICA	1.100.000	1.100.000
(P3) TAVOLA A3 - GEO. GEOMETRICO	1.100.000	1.100.000
(P4) TAVOLA A4 - GEO. DESCRIZIONE E DISEGNO DEL SUOLO	1.100.000	1.100.000
(P5) TAVOLA A5 - AGRIC. QUALITÀ VEGETAZIONALE	1.100.000	1.100.000
(P6) TAVOLA A6 - AGRIC. INDIRIZIONE E DISEGNO DEL SUOLO	1.100.000	1.100.000
(P7) TAVOLA A7 - TIR. DESTINAZIONE E DISEGNO DEL SUOLO	1.100.000	1.100.000
(P8) TAVOLA A8 - TIR. DESTINAZIONE E DISEGNO DEL SUOLO	1.100.000	1.100.000
(P9) TAVOLA A9 - TIR. DESTINAZIONE E DISEGNO DEL SUOLO	1.100.000	1.100.000
(P10) TAVOLA A10 - TIR. COORDINATA DEL PIANO DI CANTIERE	1.100.000	1.100.000
(P11) TAVOLA A11 - TIR. CANTIERE DI INTERESSE AMBIENTALE (BASE FOTOGRAFICA)	1.100.000	1.100.000
(P12) TAVOLA A12 - TIR. P.A.G. VISIVITÀ - ZONAZIONE BASE CTR	1.100.000	1.100.000
(P13) TAVOLA A13 - TIR. P.A.G. VISIVITÀ - ZONAZIONE BASE CTR	1.100.000	1.100.000
(P14) TAVOLA A14 - TIR. P.A.G. VISIVITÀ - ZONAZIONE BASE CTR	1.100.000	1.100.000
(P15) TAVOLA A15 - TIR. P.A.G. VISIVITÀ - ZONAZIONE BASE CTR	1.100.000	1.100.000
(P16) TAVOLA A16 - TIR. P.A.G. VISIVITÀ - ZONAZIONE BASE CTR	1.100.000	1.100.000
(P17) TAVOLA A17 - TIR. P.A.G. VISIVITÀ - ZONAZIONE BASE CTR	1.100.000	1.100.000
(P18) TAVOLA A18 - TIR. P.A.G. VISIVITÀ - ZONAZIONE BASE CTR	1.100.000	1.100.000
(P19) TAVOLA A19 - TIR. P.T.C.P. MEDIANE (INSEDIAMENTO BASE FOTOGRAFICA)	1.100.000	1.100.000
(P20) TAVOLA A20 - TIR. P.T.C.P. MEDIANE (INSEDIAMENTO BASE FOTOGRAFICA)	1.100.000	1.100.000
(P21) TAVOLA A21 - TIR. P.T.C.P. MEDIANE (INSEDIAMENTO BASE FOTOGRAFICA)	1.100.000	1.100.000
(P22) TAVOLA A22 - TIR. P.T.C.P. MEDIANE (INSEDIAMENTO BASE FOTOGRAFICA)	1.100.000	1.100.000