

PRG VIGENTE | ZONIZZAZIONE

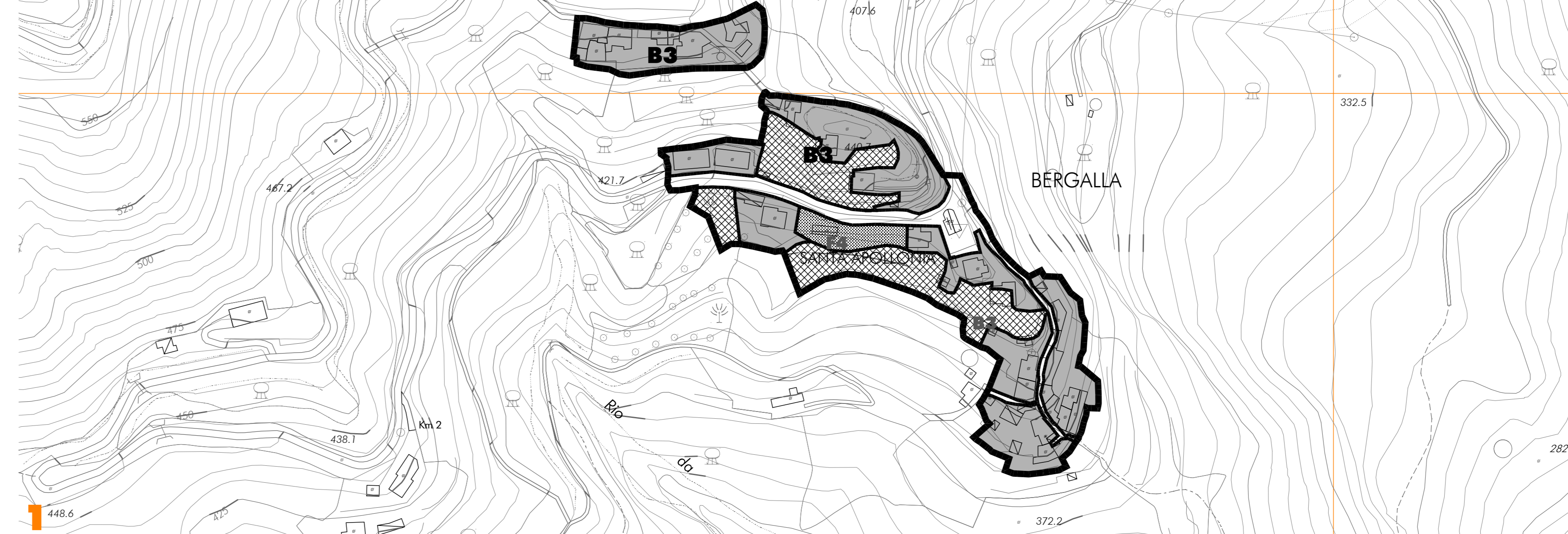
CONVENZIONI GRAFICHE | NUCLEI STORICI | ZONE RESIDENZIALI E DI COMPLETAMENTO | ZONE INDUSTRIALI | ZONE AGRICOLE | ZONE PER ATTREZZATURE

- CONFINI COMUNALI
- RIQUADRI DI DETTAGLIO
- A1** PIANO ATTUATIVO
- A2** AREA DI RISPETTO
- B1** POGGIO
 - ▨ PIANO ATTUATIVO
 - ▨ CONCESSIONE SINGOLA
 - ▨ AREE EDIFICATE
- B2** BORGO
 - ▨ PIANO ATTUATIVO
 - ▨ CONCESSIONE SINGOLA
 - ▨ AREE EDIFICATE
- B3** BERGALLA
 - ▨ PIANO ATTUATIVO
 - ▨ CONCESSIONE SINGOLA
 - ▨ AREE EDIFICATE
- B4** CUNEO
 - ▨ PIANO ATTUATIVO
 - ▨ CONCESSIONE SINGOLA
 - ▨ AREE EDIFICATE
- B5** SABAIN
 - ▨ PIANO ATTUATIVO
 - ▨ CONCESSIONE SINGOLA
 - ▨ AREE EDIFICATE
- B6.1** CASCINA VALLONI
 - ▨ CONCESSIONE SINGOLA
 - ▨ AREE EDIFICATE
- B6.2**
- B6.3**
- D** ZONA DELLA CAVA
- E1** INTENSIVA
- E2** ESTENSIVA
- E3** BOSCHIVA
- F1** ISTRUZIONE
- F2** ATTREZZATURE COMUNI
- F2.IT** IMPIANTI TECNOLOGICI
- F3** SPAZI ATTREZZATI
- F4** PARCHEGGI
- F5** RISPETTO CIMITERIALE
- F6** PARCO TERRITORIALE
- PL.SP** SANTUARIO DI MONTECROCE

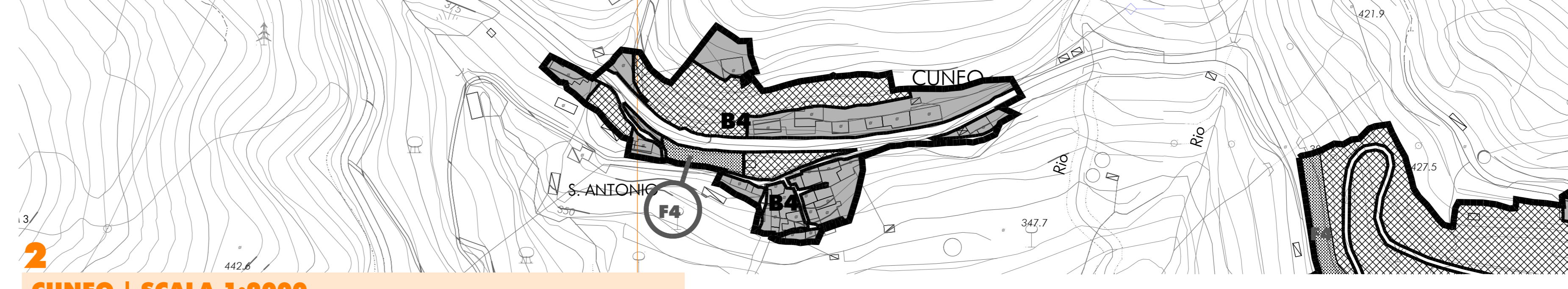
LA SIMBOLOGIA GRAFICA DELLA CARTOGRAFIA VERTICALE FA RIFERIMENTO ALLA RAPPRESENTAZIONE DI BASE DELLA CARTA TECNICA REGIONALE SCALA 1:5000 DELLA REGIONE LIGURIA

VARIANTE AI SENSI DELL'ART. 8 DELLA LEGGE REGIONALE N. 24 DEL 2005 (COSTITUZIONE DELLA REGIONE LIGURIA) E DELL'ART. 10 DELLA LEGGE REGIONALE N. 24 DEL 2005 (COSTITUZIONE DELLA REGIONE LIGURIA) E DELL'ART. 10 DELLA LEGGE REGIONALE N. 24 DEL 2005 (COSTITUZIONE DELLA REGIONE LIGURIA)

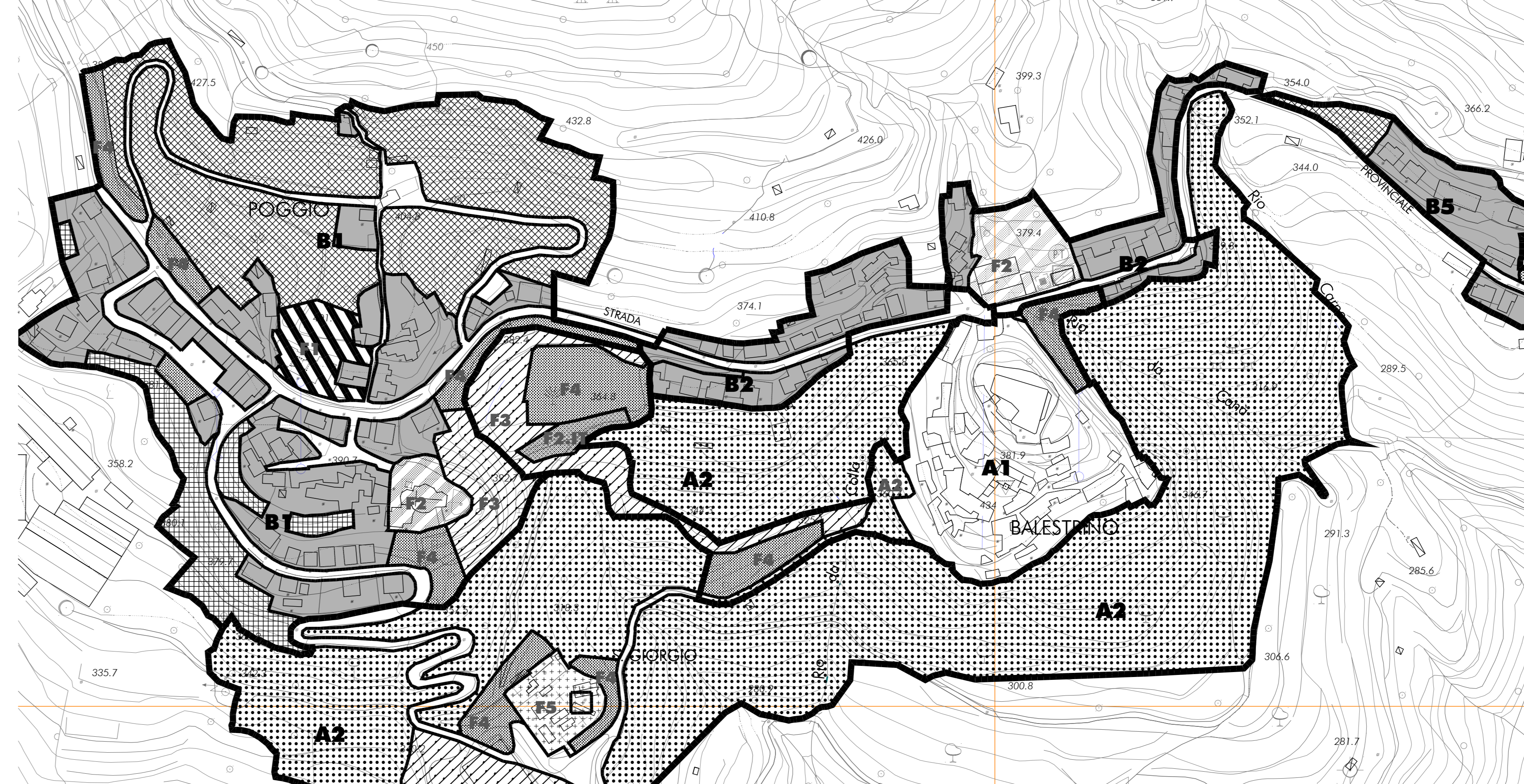
VARIANTE CONNESSA ALLO S.U.A. DI INIZIATIVA PRIVATA APPROVATA CON D.C.C. N.7 DEL 19.01.2004



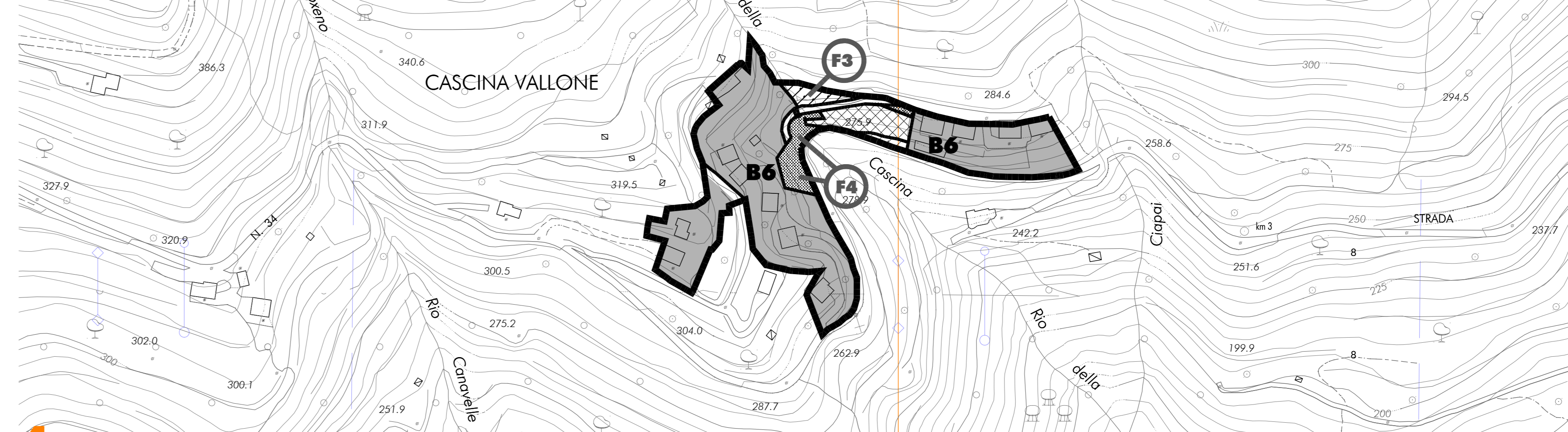
BERGALLA | SCALA 1:2000



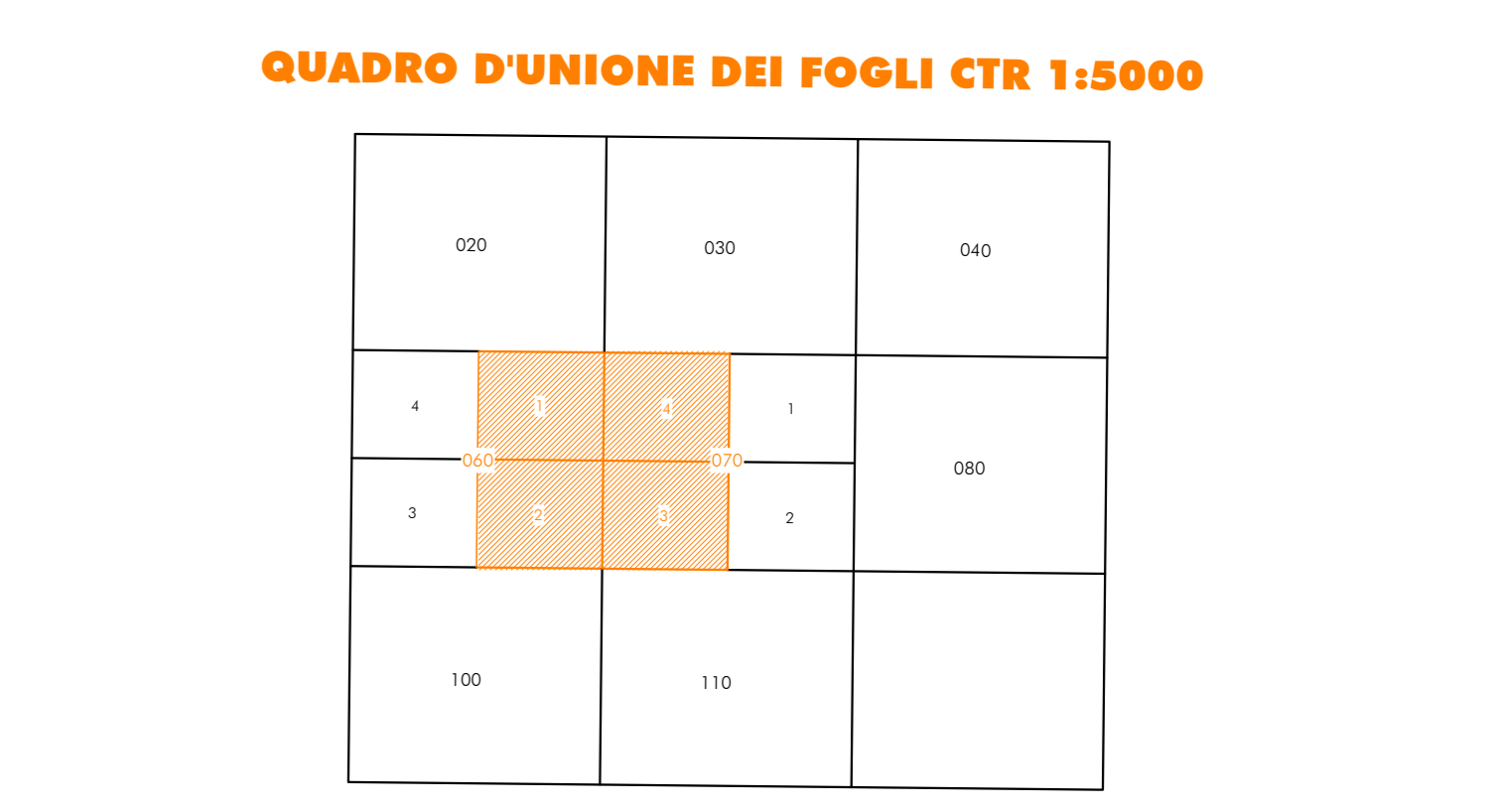
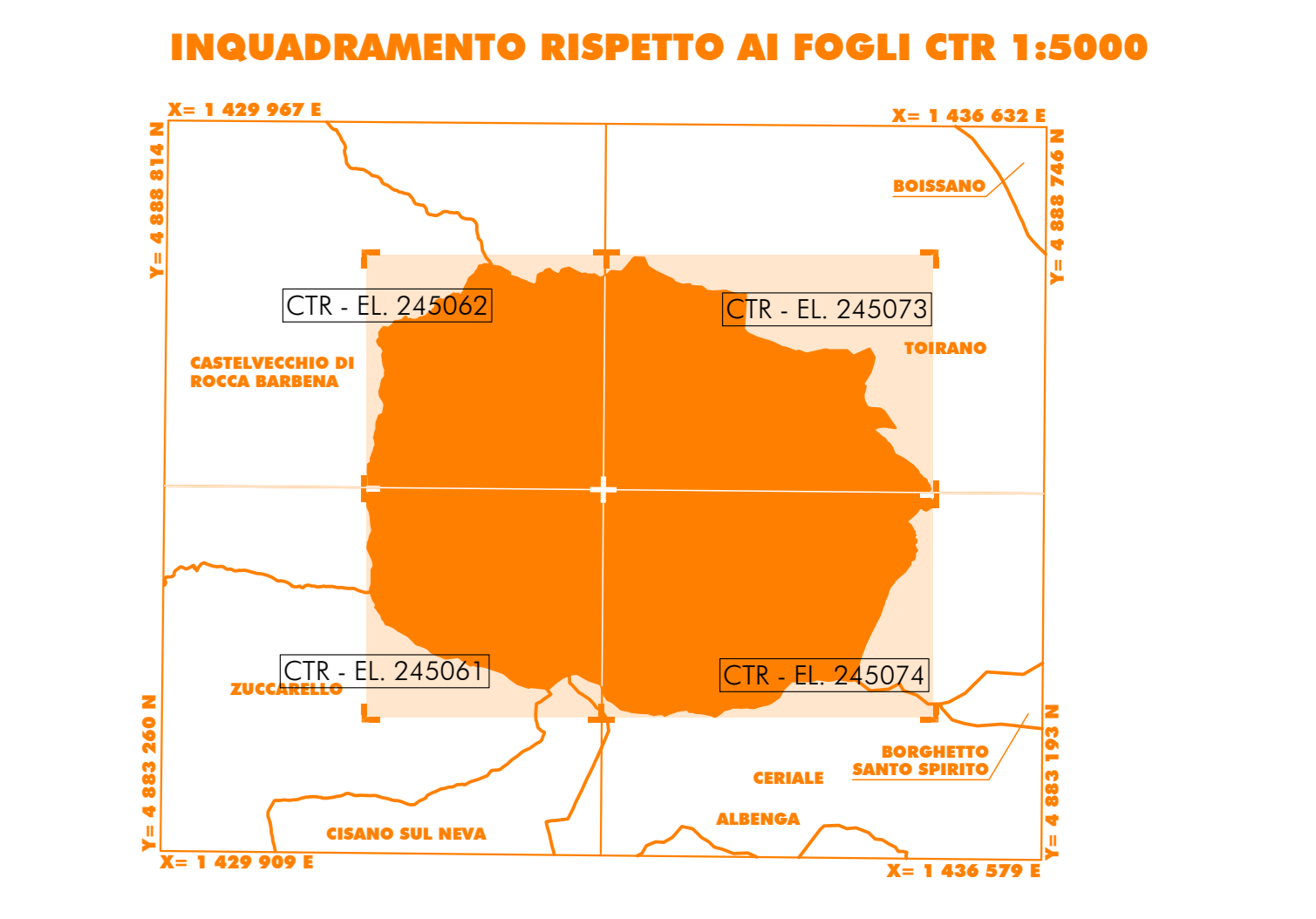
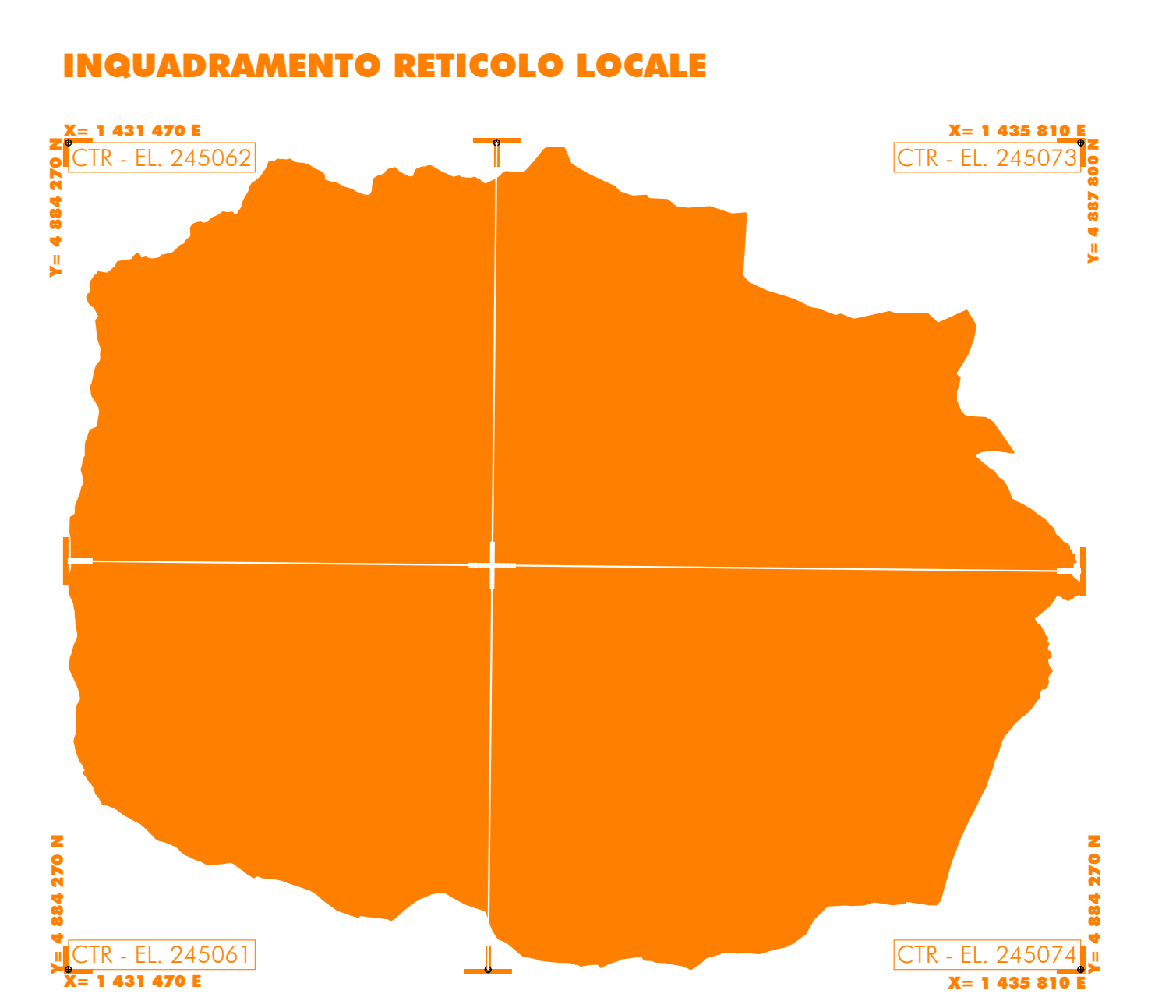
CUNEO | SCALA 1:2000



POGGIO E BORGO | SCALA 1:2000



CASCINA VALLONI | SCALA 1:2000



COMUNE DI BALESTRETO - PROVINCIA DI SAVONA

ANALISI PROGETTIVO SPEDIZIONE N. 123/2012

PUC

PIANO URBANISTICO COMUNALE
PROGETTO PRELIMINARE

INCARICO N. 02/26

14 maggio 2018

FOGLIO	DESCRIZIONE	AREA (mq)
(F1)	TRACCE A1	1.100.000
(F1)	TRACCE A2	1.100.000
(F1)	TRACCE A3	1.100.000
(F1)	TRACCE A4	1.100.000
(F1)	TRACCE A5	1.100.000
(F1)	TRACCE A6	1.100.000
(F1)	TRACCE A7	1.100.000
(F1)	TRACCE A8	1.100.000
(F1)	TRACCE A9	1.100.000
(F1)	TRACCE A10	1.100.000
(F1)	TRACCE A11	1.100.000
(F1)	TRACCE A12	1.100.000
(F1)	TRACCE A13	1.100.000
(F1)	TRACCE A14	1.100.000
(F1)	TRACCE A15	1.100.000
(F1)	TRACCE A16	1.100.000
(F1)	TRACCE A17	1.100.000
(F1)	TRACCE A18	1.100.000
(F1)	TRACCE A19	1.100.000
(F1)	TRACCE A20	1.100.000
(F1)	TRACCE A21	1.100.000
(F1)	TRACCE A22	1.100.000