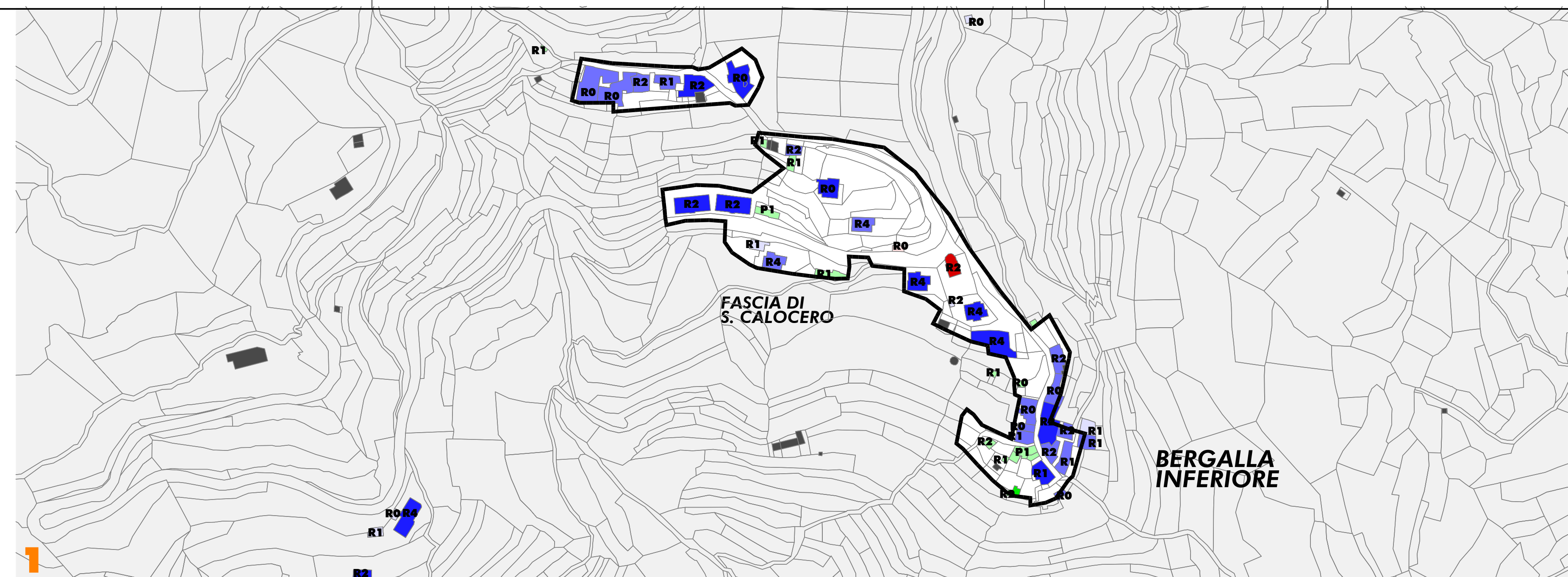
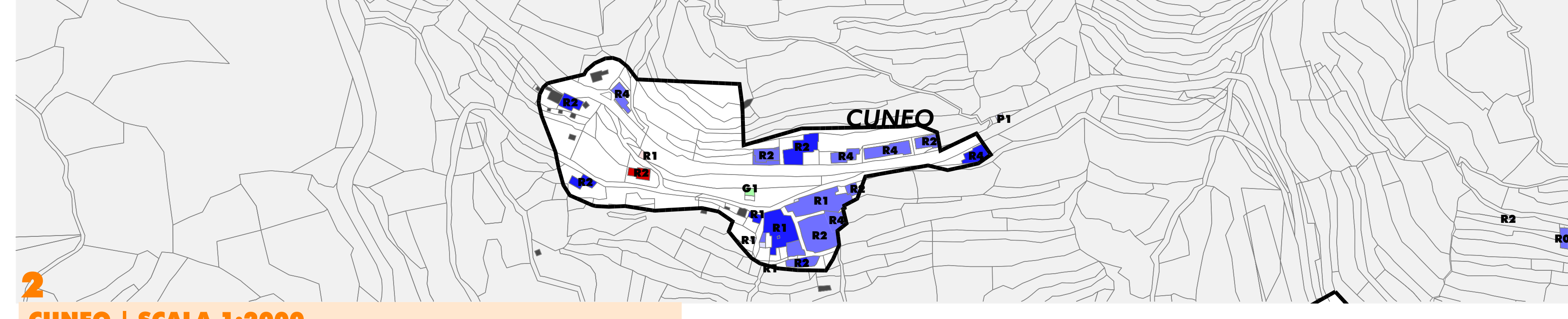


CONSISTENZA DEL PATRIMONIO IMMOBILIARE

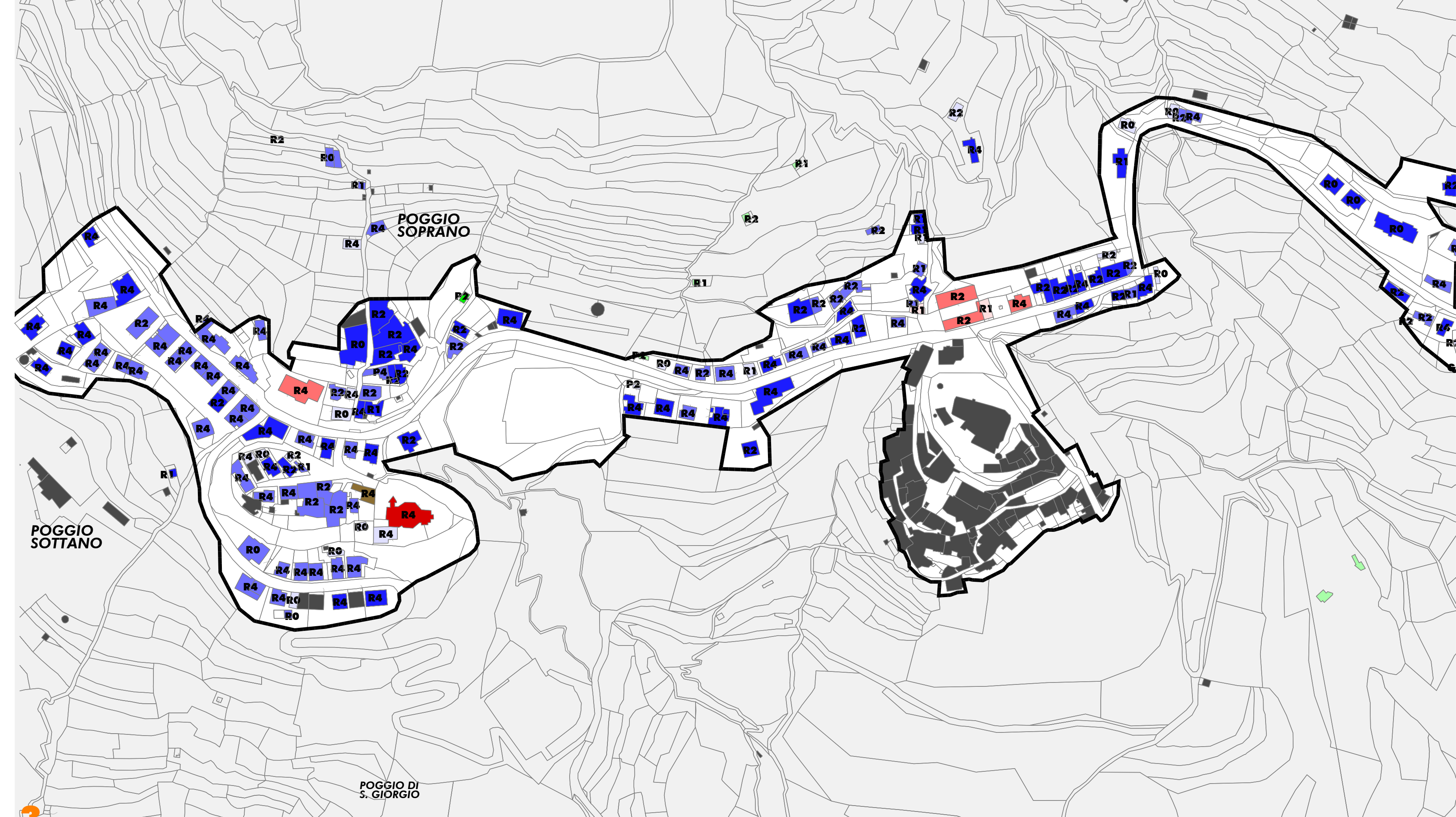
CONVENZIONI GRAFICHE	RESIDENZIALE	COMMERCIALE/ARTIGIANALE	TURISTICA	SERVIZI	AGRICOLA	GEOMETRIA DELLE FALDE	TRATTAMENTO SUPERFICI	STATO DEGLI INTERVENTI SUL PATRIMONIO STORICO
MAGLIA PARTICELLARE	3 O PIÙ PIANI	3 O PIÙ PIANI	3 O PIÙ PIANI	3 O PIÙ PIANI	3 O PIÙ PIANI	0 TETTO PIANO	G AL GREZZO	TESSUTO EDILIZIO STORICO DA RECUPERARE/RIVALORIZZARE PORTATORE DEI CARATTERI PAESISTICI E LINGUISTICI RIVALORIZZANTI IL TIPO EDILIZIO TRADIZIONALE LOCALE
TESSUTO EDILIZIO	2 PIANI	2 PIANI	2 PIANI	2 PIANI	2 PIANI	1 TETTO AD UNA FALDA	P FINITURA PRECARIA	TESSUTO EDILIZIO STORICO INTERESSATO DA INTERVENTI DI RECUPERO PORTATORE DEI CARATTERI PAESISTICI E LINGUISTICI RIVALORIZZANTI IL TIPO EDILIZIO TRADIZIONALE LOCALE
RETICOLO IDROGRAFICO	1 PIANO	1 PIANO	1 PIANO	1 PIANO	1 PIANO	2 TETTO A DUE FALDE	R RIFINITA	TESSUTO EDILIZIO STORICO INTERESSATO DA INTERVENTI DI RECUPERO TRASFORMATO/MODIFICATO DEI CARATTERI PAESISTICI E LINGUISTICI RIVALORIZZANTI IL TIPO EDILIZIO TRADIZIONALE LOCALE
CONFINI COMUNALI						4 TETTO MULTIFALDA		TESSUTO EDILIZIO DI INTASAMENTO MODERNO
RIQUADRI DI DETTAGLIO								



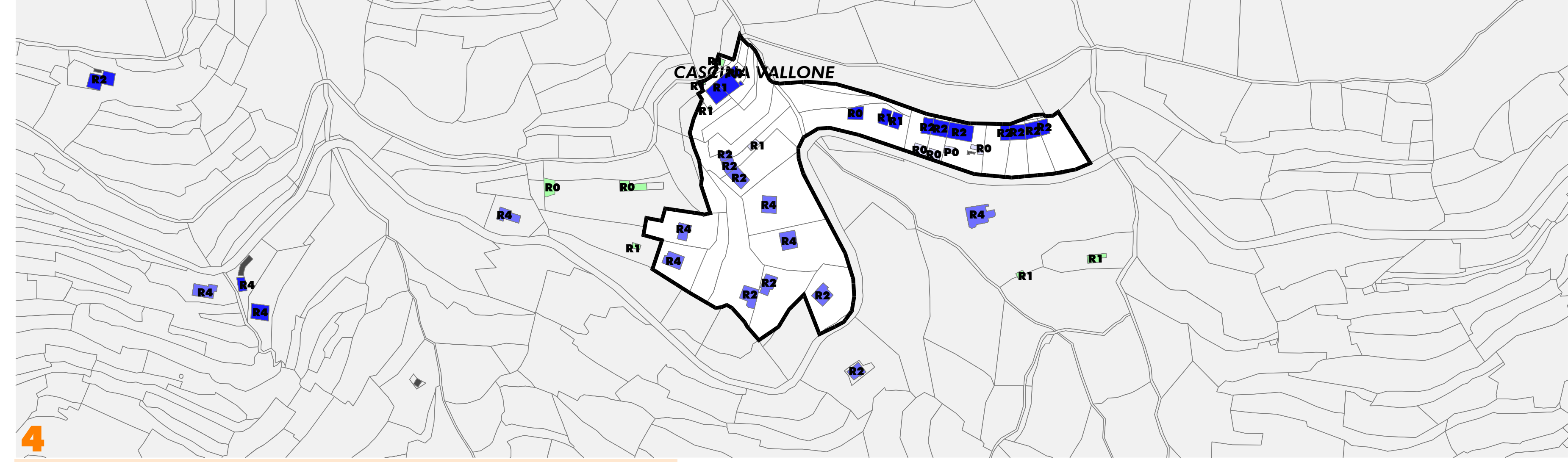
1 BERGALLA | SCALA 1:2000




2 CUNEO | SCALA 1:2000



3 POGGIO E BORGO | SCALA 1:2000



4 CASCINA VALLONE | SCALA 1:2000



COMUNI DI BALESTRETO - PROVINCIA DI SAVONA

ANALISI PROGETTIVA SPD

PUC

PIANO URBANISTICO COMUNALE PROGETTO PRELIMINARE

INCARICO N. 02/26

DESCRIZIONE	QUANTITÀ	VALORE UNITARIO (€)	TOTALE (€)
1)11) SW/04/A1 GEO. GEOLOGIA	1.000,00	1.000,00	1.000,00
1)12) SW/04/A2 GEO. GEOMORFOLOGIA	1.000,00	1.000,00	1.000,00
1)13) SW/04/A3 GEO. GEOMORFOLOGIA	1.000,00	1.000,00	1.000,00
1)14) SW/04/A4 GEO. GEOMETRIE GEOMETR.	1.000,00	1.000,00	1.000,00
1)15) SW/04/A5 AGRO. DESTINAZIONE D'USO DEL SUOLO	1.000,00	1.000,00	1.000,00
1)16) SW/04/A6 AGRO. QUANTITÀ VEGETAZIONALE	1.000,00	1.000,00	1.000,00
1)17) SW/04/A7 TR. PIANIFICAZIONE D'USO DEL SUOLO	1.000,00	1.000,00	1.000,00
1)18) SW/04/A8 TR. DESTINAZIONE D'USO BASE C.T.R.	1.000,00	1.000,00	1.000,00
1)19) SW/04/A9 TR. DESTINAZIONE D'USO BASE C.A.T.R.	1.000,00	1.000,00	1.000,00
1)20) SW/04/A10 TR. CONSISTENZA DEL PATRIMONIO IMMOBILIARE (BASE CATASTALE)	1.000,00	1.000,00	1.000,00
1)21) SW/04/A11 TR. CARATTERIZZAZIONE PAESISTICO-AMBIENTALE (BASE FOTOGRAFICA)	1.000,00	1.000,00	1.000,00
1)22) SW/04/A12 TR. P.A.G. VISITE (IDENTIFICAZIONE E BASE C.T.R.)	1.000,00	1.000,00	1.000,00
1)23) SW/04/A13 TR. P.A.G. VISITE (IDENTIFICAZIONE E BASE C.A.T.R.)	1.000,00	1.000,00	1.000,00
1)24) SW/04/A14 TR. P.A.G. VISITE (IDENTIFICAZIONE E P.T.C.P. REGIONALE (BASE FOTOGRAFICA)	1.000,00	1.000,00	1.000,00
1)25) SW/04/A15 TR. P.A.G. VISITE (SERVIZI PREVENZIONE RISCHI BASE C.T.R.)	1.000,00	1.000,00	1.000,00
1)26) SW/04/A16 TR. P.A.G. VISITE (SERVIZI PREVENZIONE RISCHI BASE C.A.T.R.)	1.000,00	1.000,00	1.000,00
1)27) SW/04/A17 TR. INFRASTRUTTURE ED ORGANIZZAZIONE ESISTENTI BASE C.T.R.	1.000,00	1.000,00	1.000,00
1)28) SW/04/A18 TR. QUADRO DI RIFERIMENTO PAESISTICO-AMBIENTALE (BASE C.T.R.)	1.000,00	1.000,00	1.000,00
1)29) SW/04/A19 TR. P.T.C.P. REGIONALE (BASE C.T.R.)	1.000,00	1.000,00	1.000,00
1)30) SW/04/A20 TR. P.T.C.P. REGIONALE (VEGETAZIONALE) (BASE FOTOGRAFICA)	1.000,00	1.000,00	1.000,00
1)31) SW/04/A21 TR. P.T.C.P. REGIONALE (GEOMORFOLOGICA) (BASE FOTOGRAFICA)	1.000,00	1.000,00	1.000,00
1)32) SW/04/A22 TR. P.T.C.P. REGIONALE (VEGETAZIONALE) (BASE FOTOGRAFICA)	1.000,00	1.000,00	1.000,00

