

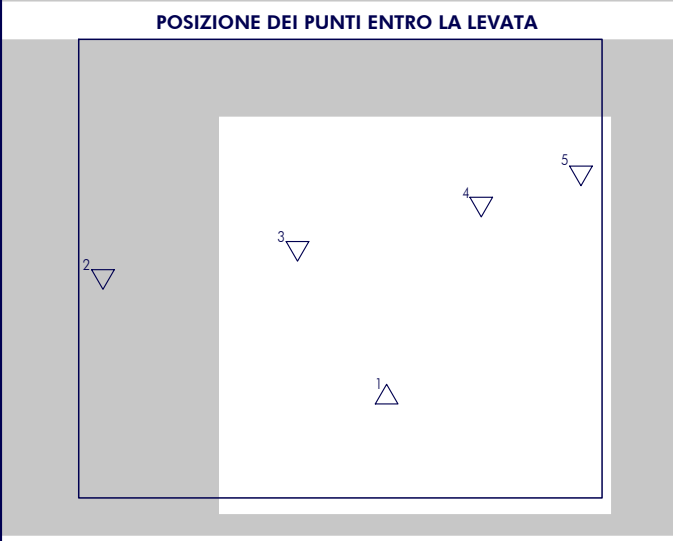
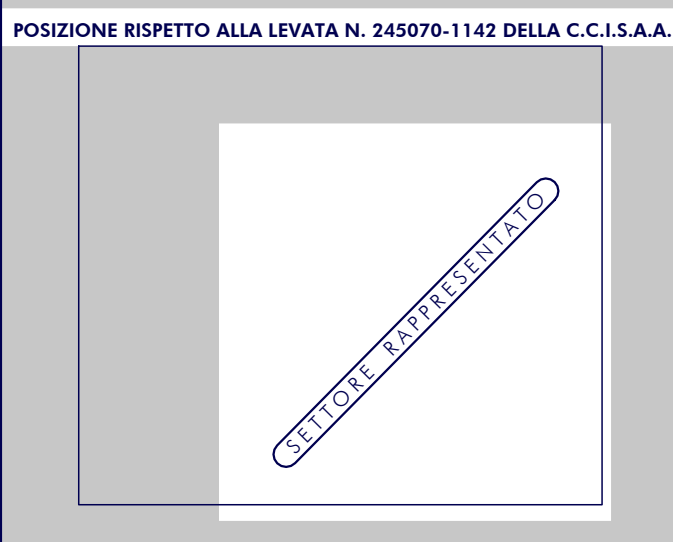
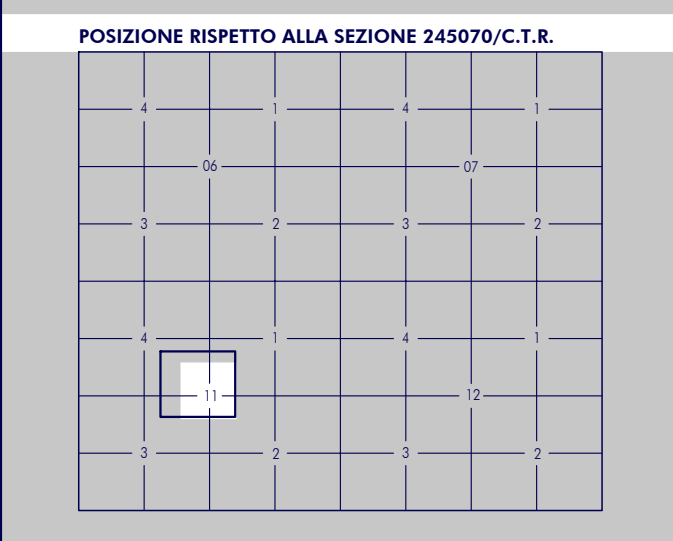
PIANO DI RECUPERO DEL BORGO ANTICO DI BALESTRINO

[S.U.A. DI INIZIATIVA PUBBLICA IN VARIANTE CONNESSA AL P.R.G.]



PROGETTO URBANISTICO

RIFERIMENTI GEOGRAFICI
CARTA DEI CENTRI STORICI DI INTERESSE STORICO ARTISTICO ED AMBIENTALE DELLA REGIONE LIGURIA



PUNTI DI INQUADRAMENTO GEOGRAFICO RISPETTO ALLA LEVATA

PUNTO	COORDINATE GAUSS-BOAGA	QUOTA	
N	E		
1	4 886 960,63	1 433 952,92	382,46
2	4 886 025,88	1 433 778,32	375,53
3	4 886 061,99	1 433 877,72	369,33
4	4 886 091,37	1 434 014,06	362,39
5	4 886 118,25	1 434 070,04	359,46

■ RETICOLO CARTOGRAFICO GAUSS-BOAGA
 ▲ PUNTI TRIGONOMETRICI
 ▼ PUNTI DELLA RETE DI BARRIETTAMENTO



CONVENZIONI GRAFICHE

- PERIMETRO AMBITO PdR
- PERIMETRO ZONIZZAZIONE PRG
- PERIMETRO | NUMERAZIONE UMI
- FABBRICATI
- INFO NON DISPONIBILI/INACCESSIBILI
- INFO PUNTUALI

DESTINAZIONI D'USO URBANISTICHE | 1:500

ARTICOLAZIONE AMBITI DEL PdR | In colore rosso: nomenclatura di PRG

A1 RESIDENZIALE	A2 RISPETTO AMBIENTALE DELLA ZONA A1	F2 INTERESSE COMUNE
RTA RESIDENZA TURISTICO ALBERGHIERA DIFFUSA	.1 SEDE DIPARTIMENTO INTERNAZIONALE A.S.S.U. DI PULTUSK (PL)	.1 ORATORIO DI S. CARLO / PUNTO INFORMATIVO
P ATTIVITÀ PRODUTTIVA COMMERCIALE/ARTIGIANALE	.2 CENTRO MUSEALE/ESPOSITIVO	.2 UFFICI PUBBLICI
T ESERCIZIO PUBBLICO		.3 CHIESA DI S. ANDREA
		.4 AUDITORIUM/FOYER (55 posti)
		.5 UFFICI PUBBLICI
		.6 CENTRO SOCIALE

VIABILITÀ PUBBLICA

- PERCORSI PEDONALI
- STRADE VEICOLARI/CARRABILI

Quadri N. | 30/51/57/555/560/1002/1747/1751/1752/1753/1754/1756

COMUNE DI BALESTRINO | PROVINCIA DI SAVONA | REGIONE LIGURIA

PIANO DI RECUPERO DEL BORGO ANTICO DI BALESTRINO

[S.U.A. DI INIZIATIVA PUBBLICA IN VARIANTE CONNESSA AL P.R.G.]

D25

CONSEGNA IL **14 LUGLIO 2015**

Comune di Balestrino, via A. Panizi 28, 17020 BALESTRINO (SV), C.F.: 00338410095

PROGETTISTA Arch. Enrico ZUNINO, C.F.: ZNN NRC 62M24 E632V

Via Bernardo Ricci 20/1 ALBENGA (SV)

IMP. RESPONSABILE DEL PROGETTO Arch. Enrico ZUNINO, C.F.: ZNN NRC 62M24 E632V

COLLABORATORI Dott. Arch. E. ARENTI, Dott. Arch. B. CAPPELLINI, Dott. Arch. R. OLIVARI, Geom. M. GIORGI

INCARICO N. 03.14 | REVISIONE 01 | 22 Maggio 2015

ELENCO ELABORATI ED ALLEGATI

INDICE	TITOLO	SCALA	IDR
A	INQUADRAMENTO TERRITORIALE E PAESISTICO		
B	QUADRO PIANIFICATORIO		
C	ANALISI ED INTERPRETAZIONE DEL SITO		
D	PROGETTO URBANISTICO		
TAVOLA D24	IMPIANTO INSEDIATIVO GENERALE	1:1000	
TAVOLA D25	DESTINAZIONI D'USO URBANISTICHE	1:500	
TAVOLA D26	CATEGORIE DI INTERVENTO NEL BORGO	1:500	
TAVOLA D27	ACCESSIBILITÀ E BARRIERE ARCHITETTONICHE	1:500	
TAVOLA D28	PLANIVOLUMETRICO	1:500	
TAVOLA D29	SCHEDE DI PROGETTO DELLE U.M.I.	1:200	
TAVOLA D30	ARREDO URBANO DEL BORGO	1:200	
TAVOLA D31	OPERE URBANIZZATIVE ED IMPIANTISTICHE	1:200	
TAVOLA D32	NASTRI EDILIZI DI PROGETTO ED INSERIMENTI NEL PAESAGGIO	1:200	
E	DOCUMENTI ALLEGATI		

ADEGUATO ALLE PRESCRIZIONI DI CUI ALLA D.G.R. N. 1427 DEL 15.11.2013 DI APPROVAZIONE DEL P.D.R.

DATA | IL SEGRETARIO | DATA | IL RESPONSABILE DEL PROCEDIMENTO | DATA | IL PROGETTISTA

14 | 07 | 2015 | Arch. Enrico ZUNINO

H/L = 641.6 / 777.2 (0.50m²) | SISTEMA DI QUALITÀ AZIENDALE CERTIFICATO ISO 9001:VISION 2000 | Allplan