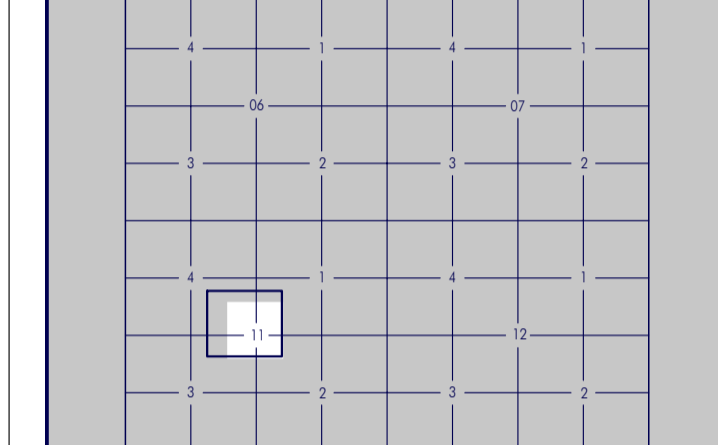



# ANALISI ED INTERPRETAZIONE DEL SITO

**RIFERIMENTI GEOGRAFICI**  
 CARTA DEI CENTRI STORICI DI INTERESSE STORICO ARTISTICO ED AMBIENTALE DELLA REGIONE LIGURIA

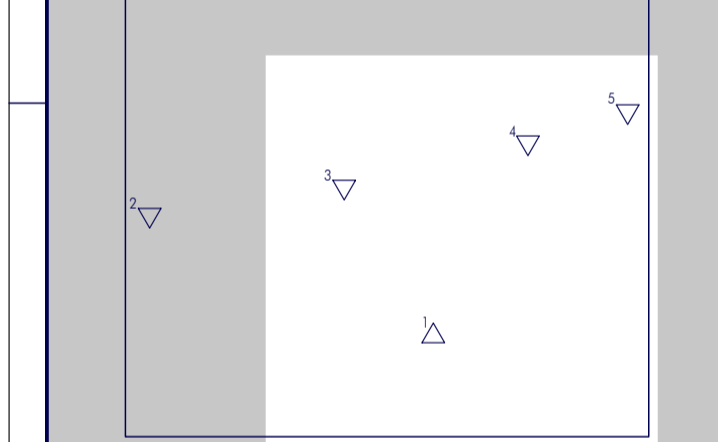
POSIZIONE RISPETTO ALLA SEZIONE 245070/C.T.R.



POSIZIONE RISPETTO ALLA LEVATA N. 245070-1142 DELLA C.C.I.S.A.A.



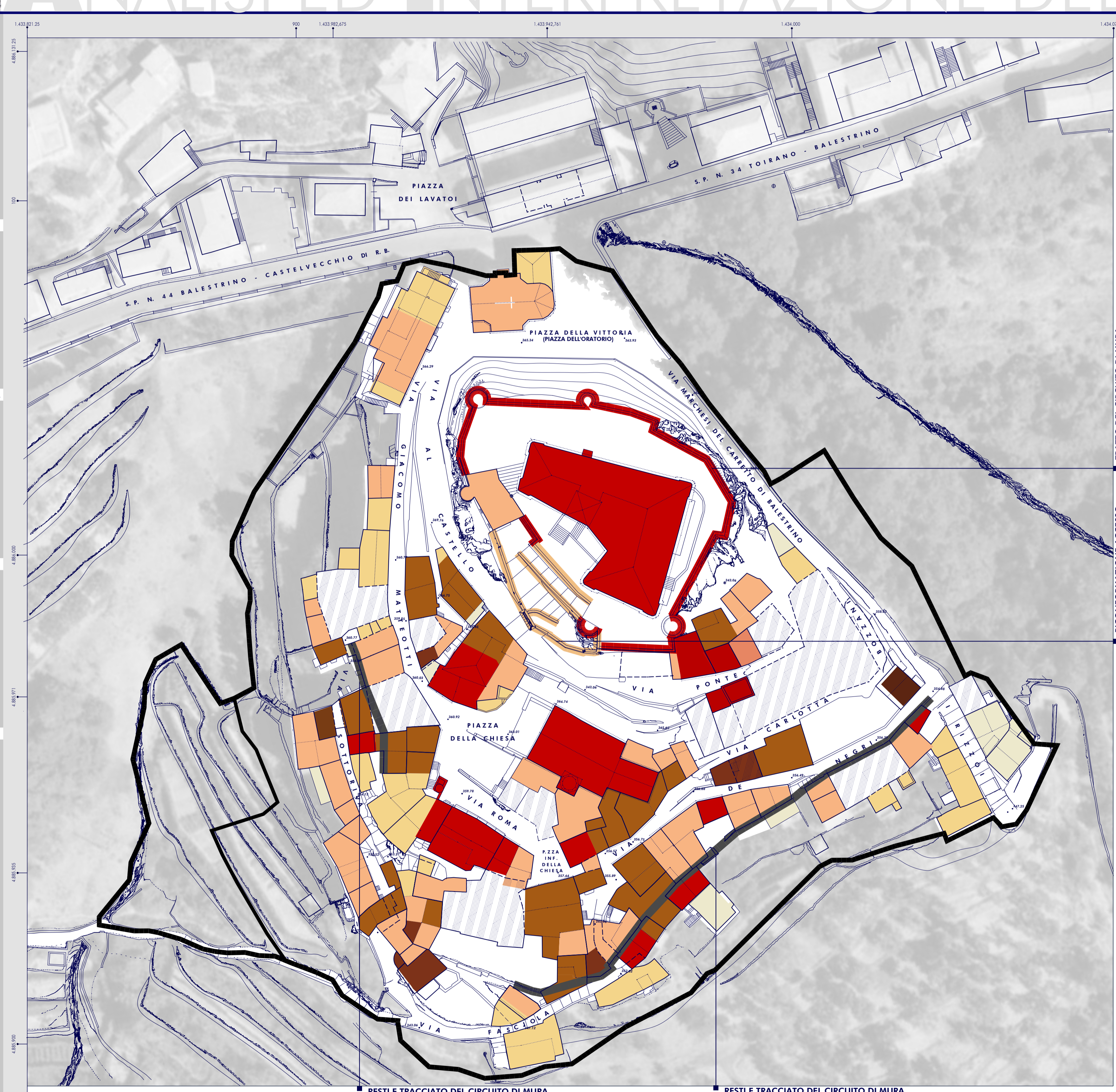
POSIZIONE DEI PUNTI ENTRO LA LEVATA



PUNTI DI INQUADRAMENTO GEOGRAFICO RISPETTO ALLA LEVATA

| PUNTO | COORDINATE GAUSS-BONGA | QUOTA        |        |
|-------|------------------------|--------------|--------|
| N     | E                      |              |        |
| 1     | 4 886 902,63           | 1 432 922,92 | 382,46 |
| 2     | 4 886 055,88           | 1 432 778,32 | 375,53 |
| 3     | 4 886 061,99           | 1 432 877,72 | 385,33 |
| 4     | 4 886 091,27           | 1 434 014,06 | 382,38 |
| 5     | 4 886 118,25           | 1 434 070,94 | 359,46 |

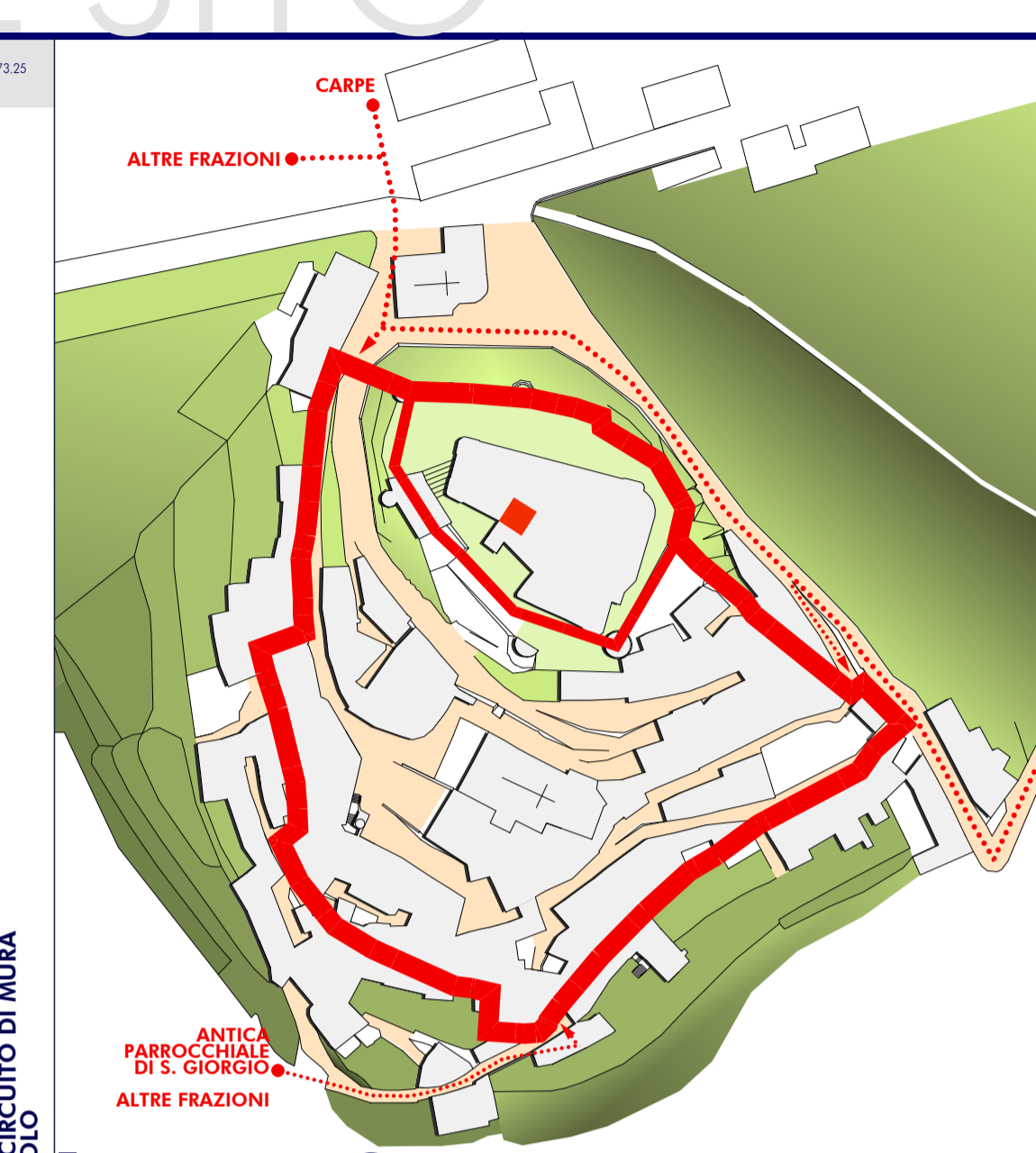
RETECOLO CARTOGRAFICO GAUSS-BONGA  
 PUNTI TRIGONOMETRICI  
 PUNTI DELLA RETE DI RAPPRESENTAZIONE



**PERIODIZZAZIONE DELL'EDIFICATO DEL BORGO | 1:500**

**CONVENZIONI GRAFICHE**  
 PERIMETRO AMBITO PdR  
 INFO NON DISPONIBILI/INACCESSIBILI  
 INFO PUNTUALI

**EPOCHE COSTRUTTIVE PREVALENTI**  
 XV SECOLO  
 XVI SECOLO  
 XVII SECOLO  
 XVIII SECOLO  
 XIX SECOLO  
 XX SECOLO



**IMPIANTO DEL SITO NEL XIII-XIV SECOLO**



**STRUTTURA URBANA NEL XVI SECOLO**



**ESPANSIONE URBANA NEL XVIII SECOLO**

Comuni N. 30/40/51/57/59/86/1002/3000/3055/3056/3057  
**COMUNE DI BALESTRINO | PROVINCIA DI SAVONA | REGIONE LIGURIA**

**PIANO DI RECUPERO DEL BORGO ANTICO DI BALESTRINO**  
 [S.U.A. DI INIZIATIVA PUBBLICA IN VARIANTE CONNESSA AL P.R.G.]

## C17



CONSEGATO IL **14 LUGLIO 2015**  
 Comune di Balestrino, via A. Panzer 28, I-17020 BALESTRINO (SV), C.F. 00338410093  
 Arch. Enrico ZUNINO, C.F. ZNN-FNC-83094 E632W  
 Via Benedetto Rossi, 20/1 ALBENGA (SV)  
 Arch. Enrico ZUNINO, C.F. ZNN-FNC-83094 E632W  
 Dott. Arch. E. AIRANTI, Dott. Arch. S. CAPELLINI, Dott. Arch. R. OLIVARI, Geom. M. GIORGI

INCARICO N. 03.14 | REVISIONE 01 | 22 Maggio 2015

| INDICE            | TITOLO  | SCALA        | REV        |
|-------------------|---|--------------|------------|
| A                 | INQUADRAMENTO TERRITORIALE E PAESISTICO               |              |            |
| B                 | QUADRO PIANIFICATORIO                                 |              |            |
| C                 | ANALISI ED INTERPRETAZIONE DEL SITO                   |              |            |
| TAVOLA C10        | INQUADRAMENTO STORICO-URBANISTICO DEL COMUNE          | 1:5.000      |            |
| TAVOLA C11        | INQUADRAMENTO LOCALE AMBITO DI RECUPERO               | 1:1.000      |            |
| TAVOLA C12        | RILIEVO TOPOGRAFICO E GEOMETRICO                      | 1:500        |            |
| TAVOLA C13        | STATO DI CONSERVAZIONE DEL BORGO                      | 1:500        |            |
| TAVOLA C14        | TIPOLOGIE EDILIZIE E SISTEMI AGGREGATIVI DEL BORGO    | 1:500        |            |
| TAVOLA C15        | TOPONOMASTICA E TOPOGRAFIA STORICA DEL BORGO          | 1:500        |            |
| TAVOLA C16        | METODI DI DATAZIONE ED INDICATORI CRONOLOGICI         | 1:500        |            |
| <b>TAVOLA C17</b> | <b>PERIODIZZAZIONE DELL'EDIFICATO DEL BORGO</b>       | <b>1:500</b> | <b>REV</b> |
| TAVOLA C18        | DATAZIONI E FASI EDILIZIE DEL BORGO                   | 1:200        |            |
| TAVOLA C19        | RILIEVO TECNOLOGICO E LINGUISTICO DEL BORGO           | 1:200        |            |
| TAVOLA C20        | DESTINAZIONI D'USO STORICHE E CONSISTENZA INSEDIATIVA | 1:200        |            |
| TAVOLA C21        | DEGRADO STATICO E MATERICO DEL BORGO                  | 1:200        |            |
| TAVOLA C22        | MASTRI EDILIZI  | 1:200        |            |
| TAVOLA C23        | RICOSTRUZIONI VIRTUALI 3D E FOTO STORICHE             | grafico      |            |
| D                 | PROGETTO URBANISTICO                                  |              |            |
| E                 | DOCUMENTI ALLEGATI                                    |              |            |

**ADEGUATO ALLE PRESCRIZIONI DI CUI ALLA D.G.R. N. 1427 DEL 15.11.2013 DI APPROVAZIONE DEL P.D.R.**

| DATA | IL SEGRETARIO | DATA | IL RESPONSABILE DEL PROCEDIMENTO | DATA | IL PROGETTISTA |
|------|---------------|------|----------------------------------|------|----------------|
|      |               | 14   |                                  | 14   | 07             |